


位置図（広域）
S=1/40,000 (A3)



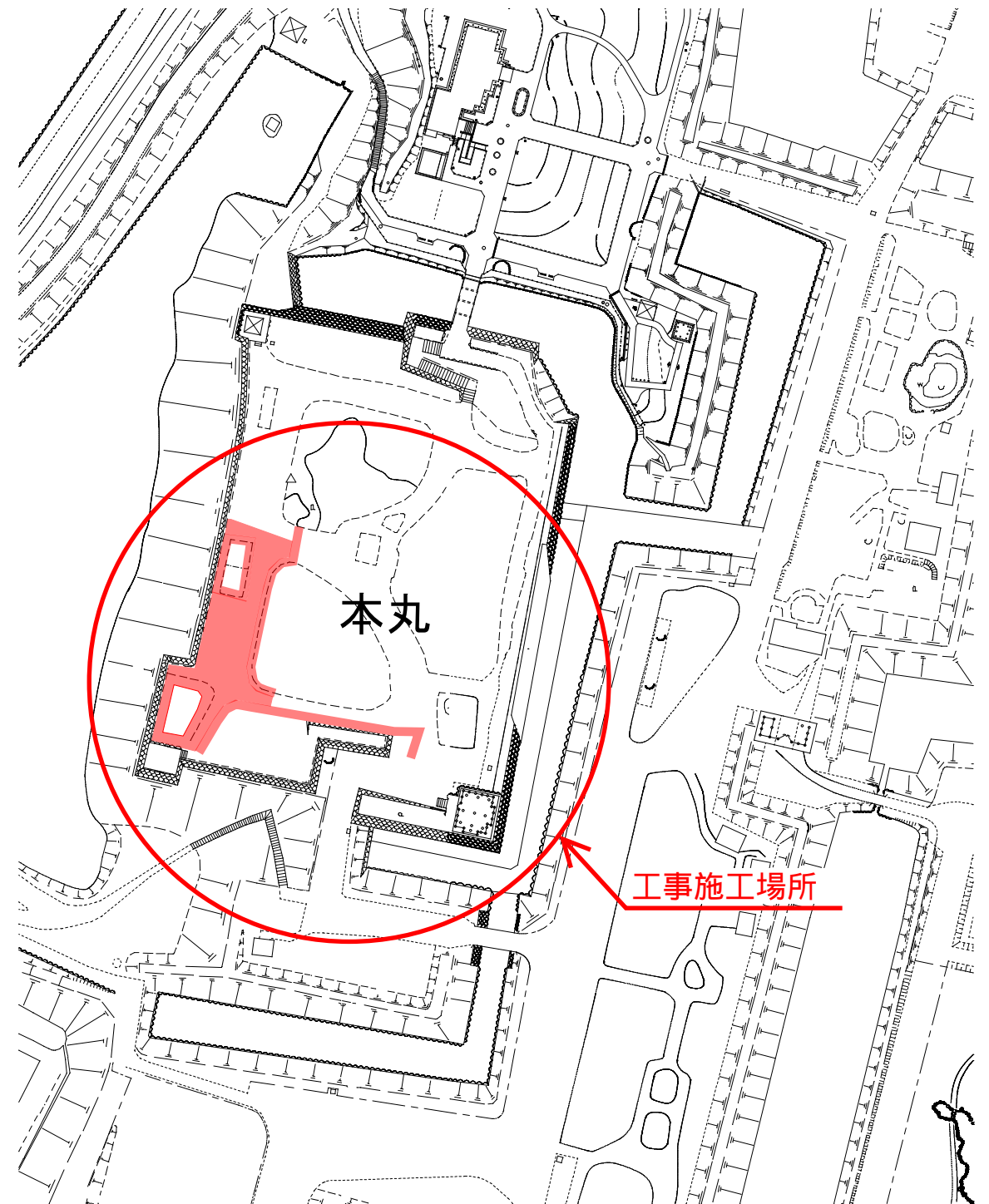
工事施工場所



500 m

(この地図は国土地理院の電子地図を加工したものである)

位置図（詳細）
S=1/2,000 (A3)



工事施工場所

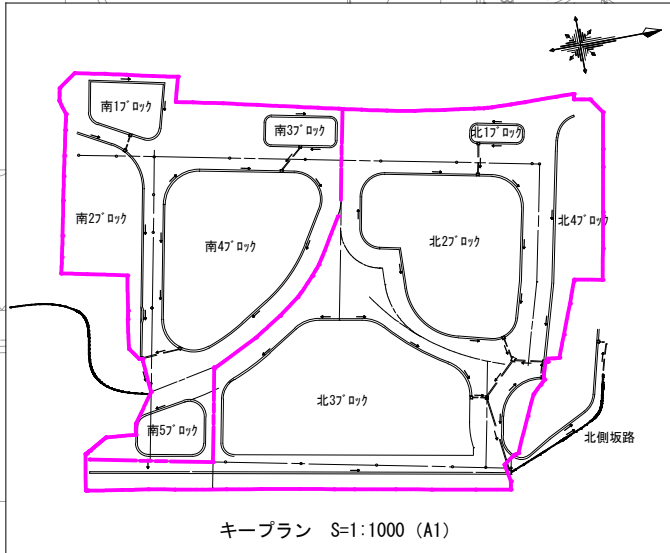
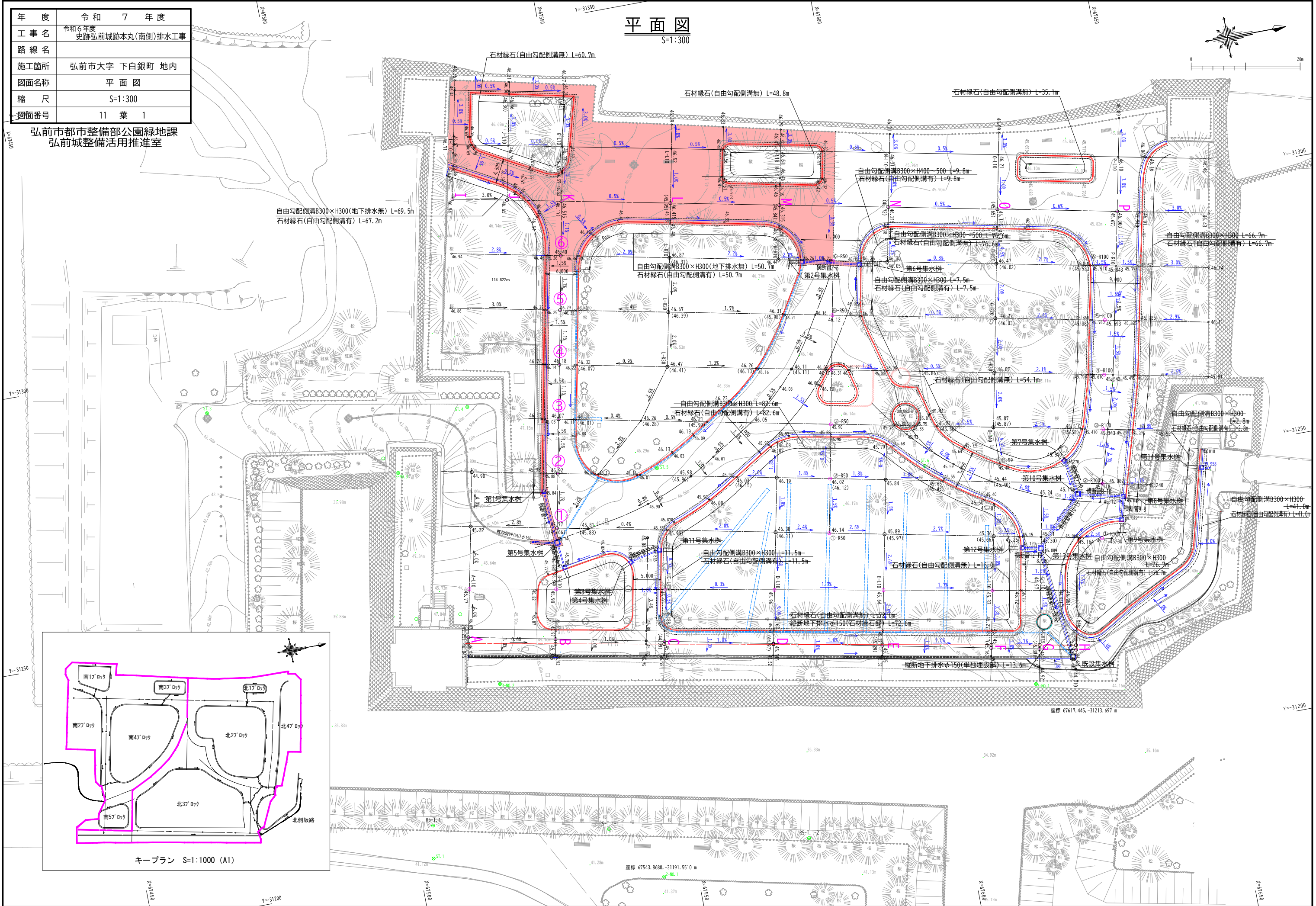
年 度	令 和 7 年 度
工 事 名	令和6年度 史跡弘前城跡本丸(南側)排水工事
路 線 名	
施工箇所	弘前市大字 下白銀町 地内
図面名称	平 面 図
縮 尺	S=1:300
図面番号	11 葉 1

弘前市都市整備部公園緑地課
弘前城整備活用推進室

平面図
S=1:300



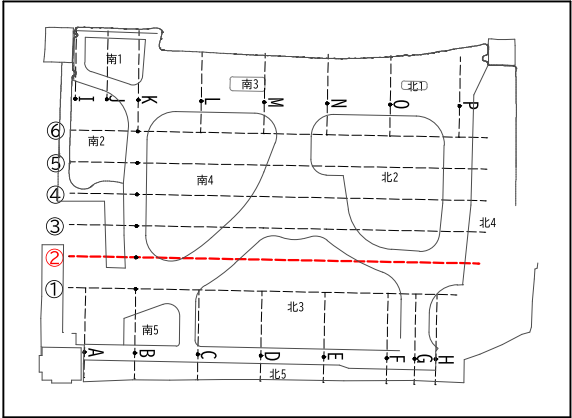
0 20m



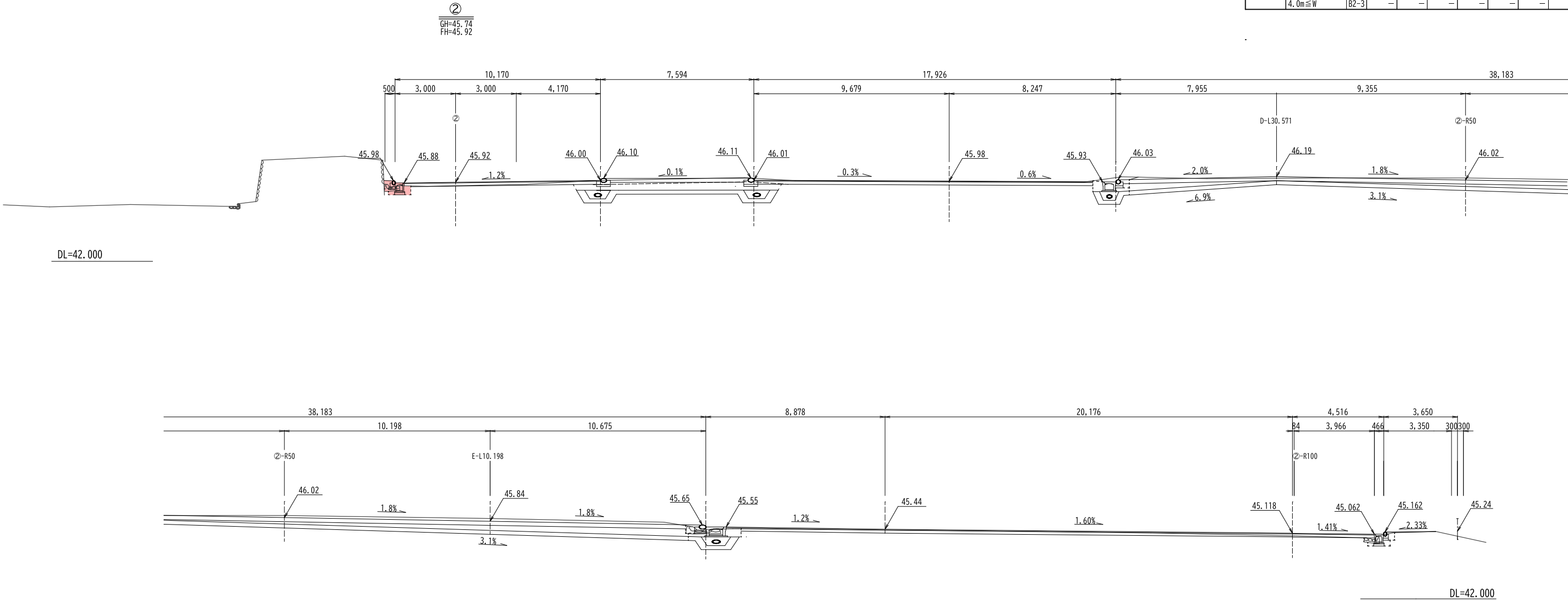
年 度	令和 7 年度
工 事 名	令和 6 年度 史跡弘前城跡本丸(南側)排水工事
路 線 名	
施工箇所	弘前市大字 下白銀町 地内
図面名称	横 断 図(1/7)
縮 尺	1:100
図面番号	11 葉 3

弘前市都市整備部公園緑地課
弘前城整備活用推進室

横断図(1/7)
S=1:100



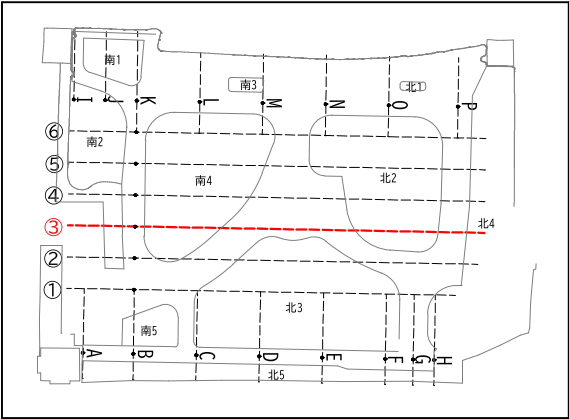
細 別	規 格	記号	圖路	南2	南4	北2	北3	北4	摘要
掘削	オープンカット	C1	—	—	—	—	—	—	
	片切掘削	C2	—	—	—	—	—	—	
盛土 (発生土)	W<2.5m	B1-1	—	0.1	—	—	—	—	
	2.5m≦W<4.0m	B1-2	—	—	—	—	—	—	
	4.0m≦W	B1-3	—	—	—	—	—	—	
路床盛土 (発生土)	W<2.5m	B2-1	—	—	—	—	—	—	
	2.5m≦W<4.0m	B2-2	—	—	—	—	—	—	
	4.0m≦W	B2-3	—	—	—	—	—	—	



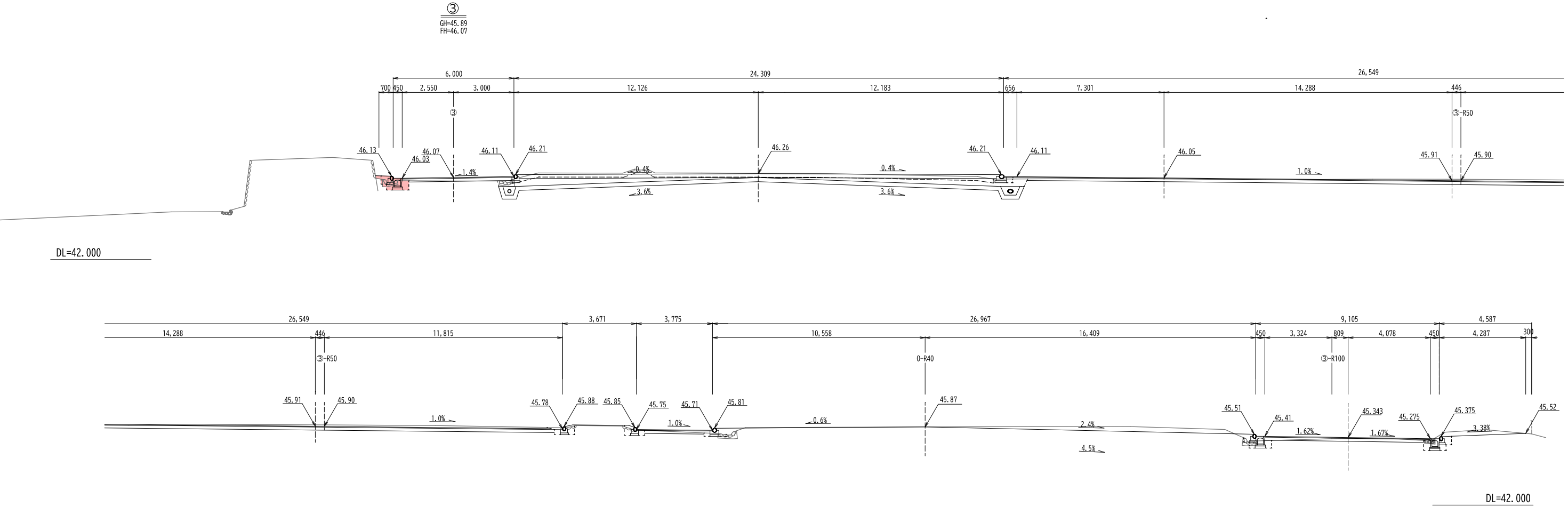
年 度	令和 7 年度
工 事 名	令和6年度 史跡弘前城跡本丸(南側)排水工事
路 線 名	
施工箇所	弘前市大字下白銀町 地内
図面名称	横 断 図(2/7)
縮 尺	1:100
図面番号	11 葉 4

弘前市都市整備部公園緑地課
弘前城整備活用推進室

横断図(2/7)
S=1:100



細 別	規 格	記号	国路	南2	南4	北2	北3	北4	摘要
掘削	オープンカット	C1	—	—	—	—	—	—	
	片切掘削	C2	—	—	—	—	—	—	
盛土	W<2.5m	B1-1	—	0.1	—	—	—	—	
(発生土)	2.5m≦W<4.0m	B1-2	—	—	—	—	—	—	
	4.0m≦W	B1-3	—	—	—	—	—	—	
路床盛土	W<2.5m	B2-1	—	—	—	—	—	—	
(発生土)	2.5m≦W<4.0m	B2-2	—	—	—	—	—	—	
	4.0m≦W	B2-3	—	—	—	—	—	—	

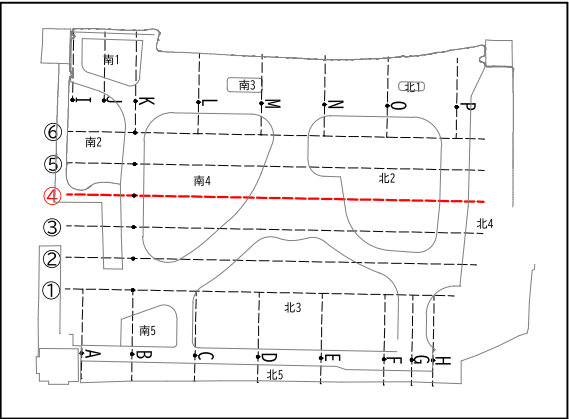


年 度	令和 7 年度
工 事 名	令和6年度 史跡弘前城跡本丸(南側)排水工事
路 線 名	
施工箇所	弘前市大字下白銀町 地内
図面名称	横 断 図(3/7)
縮 尺	1:100
図面番号	11 葉 5

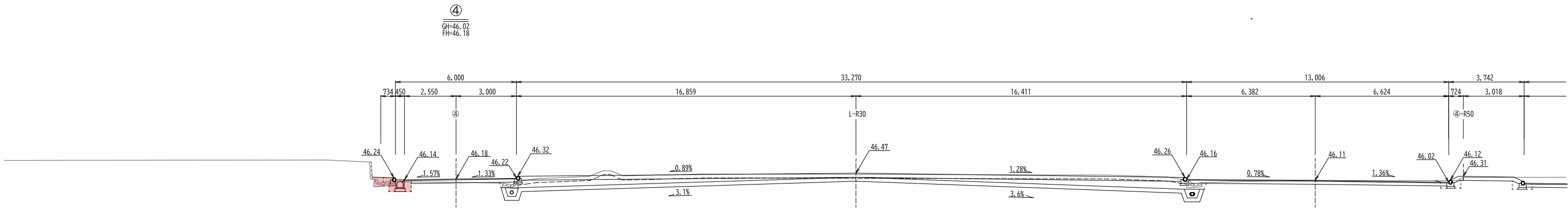
弘前市都市整備部公園緑地課
弘前城整備活用推進室

横断図(3/7)

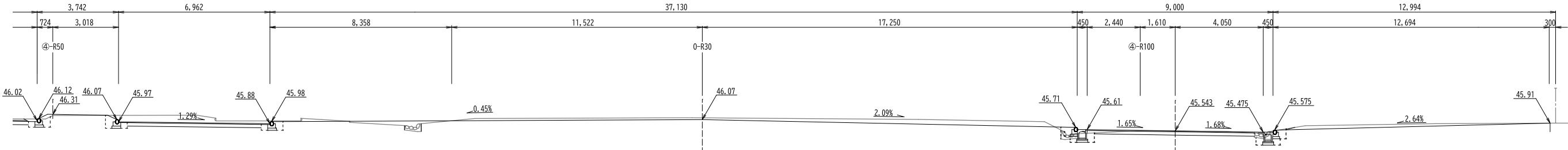
S=1:100



細 別	規 格	記号	園路	南2	南4	北2	北3	北4	摘要
掘削	オープンカット	C1	—	—	—	—	—	—	
	片切掘削	C2	—	—	—	—	—	—	
盛土	W<2.5m	B1-1	—	0.2	—	—	—	—	
(発生土)	2.5m≦W<4.0m	B1-2	—	—	—	—	—	—	
	4.0m≦W	B1-3	—	—	—	—	—	—	
路床盛土	W<2.5m	B2-1	—	—	—	—	—	—	
(発生土)	2.5m≦W<4.0m	B2-2	—	—	—	—	—	—	
	4.0m≦W	B2-3	—	—	—	—	—	—	



DL=42.000



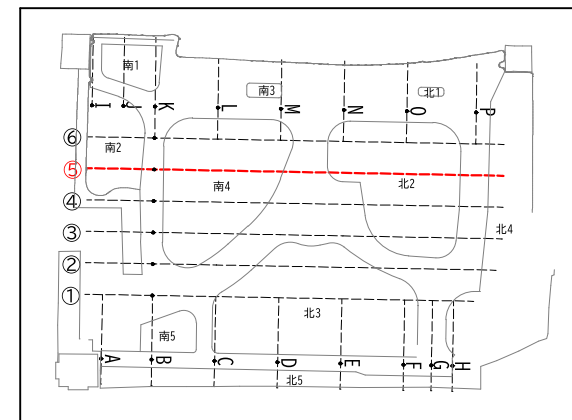
DL=42.000

年 度	令和 7 年度
工 事 名	令和6年度 史跡弘前城跡本丸(南側)排水工事
路 線 名	
施工箇所	弘前市大字 下白銀町 地内
図面名称	横 断 図(4/7)
縮 尺	1:100
図面番号	11 葉 6

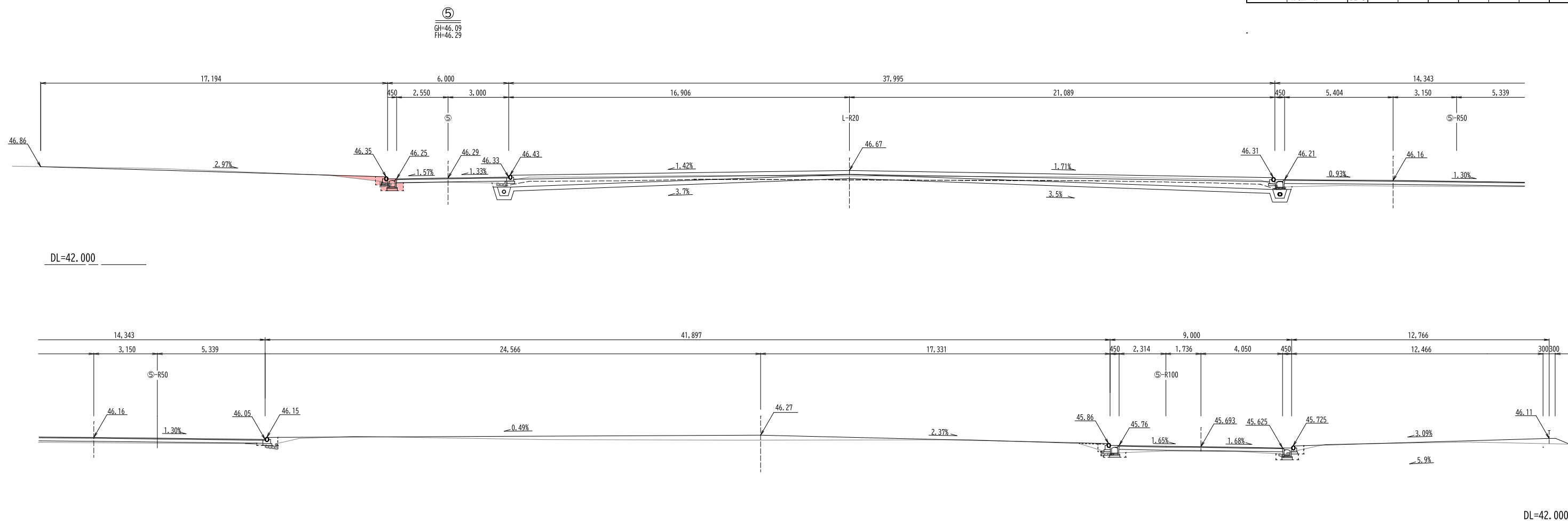
弘前市都市整備部公園緑地課
弘前城整備活用推進室

横断図(4/7)

S=1:100



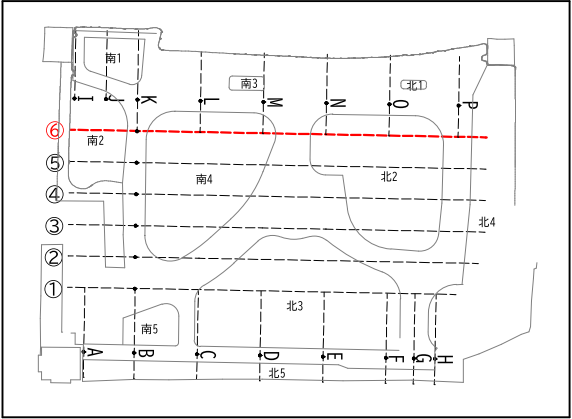
細 別	規 格	記号	園路	南2	南4	北2	北3	北4	摘要
掘削	オープンカット	C1	—	—	—	—	—	—	
	片切掘削	C2	—	—	—	—	—	—	
盛土 (発生土)	W<2.5m	B1-1	—	0.3	—	—	—	—	
	2.5m≦W<4.0m	B1-2	—	—	—	—	—	—	
	4.0m≦W	B1-3	—	—	—	—	—	—	
路床盛土 (発生土)	W<2.5m	B2-1	—	—	—	—	—	—	
	2.5m≦W<4.0m	B2-2	—	—	—	—	—	—	
	4.0m≦W	B2-3	—	—	—	—	—	—	



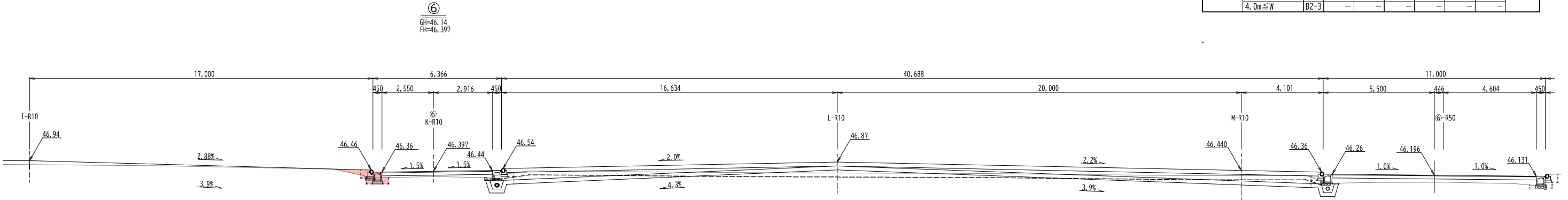
年 度	令 和 7 年 度
工 事 名	令和6年度 史跡弘前城跡本丸(南側)排水工事
路 線 名	
施工箇所	弘前市大字 下白銀町 地内
図面名称	横 断 図(5/7)
縮 尺	1:100
図面番号	11 葉 7

弘前市都市整備部公園緑地課
弘前城整備活用推進室

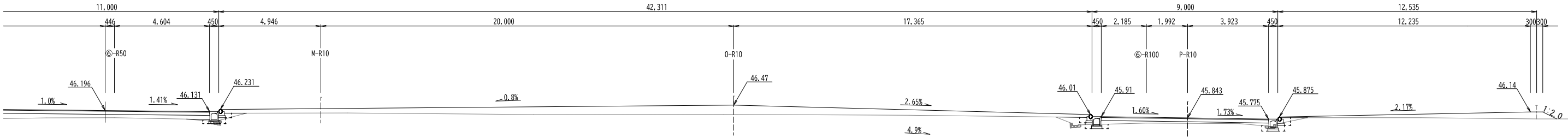
横断図(5/7)
S=1:100



細 別	規 格	記号	園路	南2	南4	北2	北3	北4	摘要
掘削	オープンカット	C1	—	—	—	—	—	—	
	片切掘削	C2	—	—	—	—	—	—	
盛土 (発生土)	W<2.5m	B1-1	—	0.2	—	—	—	—	
	2.5m≦W<4.0m	B1-2	—	—	—	—	—	—	
	4.0m≦W	B1-3	—	—	—	—	—	—	
路床盛土 (発生土)	W<2.5m	B2-1	—	—	—	—	—	—	
	2.5m≦W<4.0m	B2-2	—	—	—	—	—	—	
	4.0m≦W	B2-3	—	—	—	—	—	—	



DL=42.000

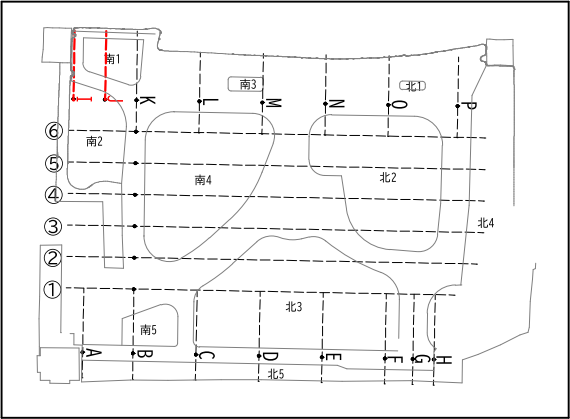


DL=42.000

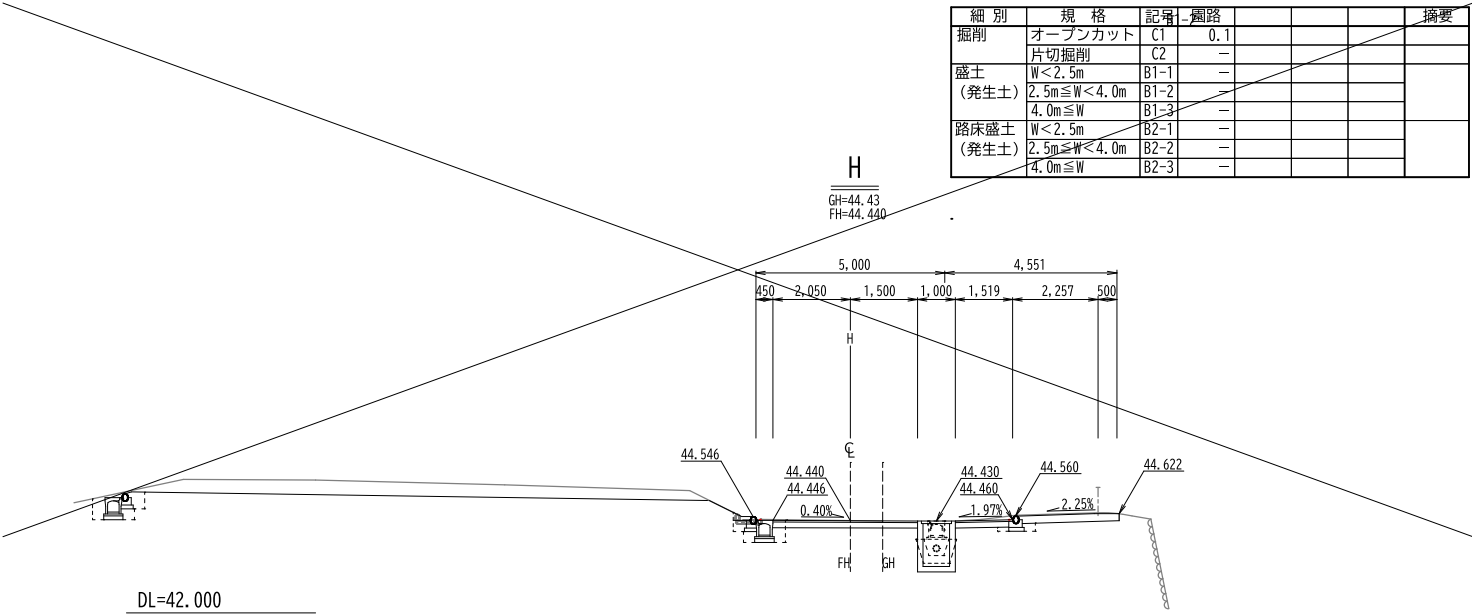
年 度	令 和 7 年 度
工 事 名	令和 6 年度 史跡弘前城跡本丸(南側)排水工事
路 線 名	
施工箇所	弘前市大字 下白銀町 地内
図面名称	横 断 図(6/7)
縮 尺	1:100
図面番号	11 葉 8

弘前市都市整備部公園緑地課
弘前城整備活用推進室

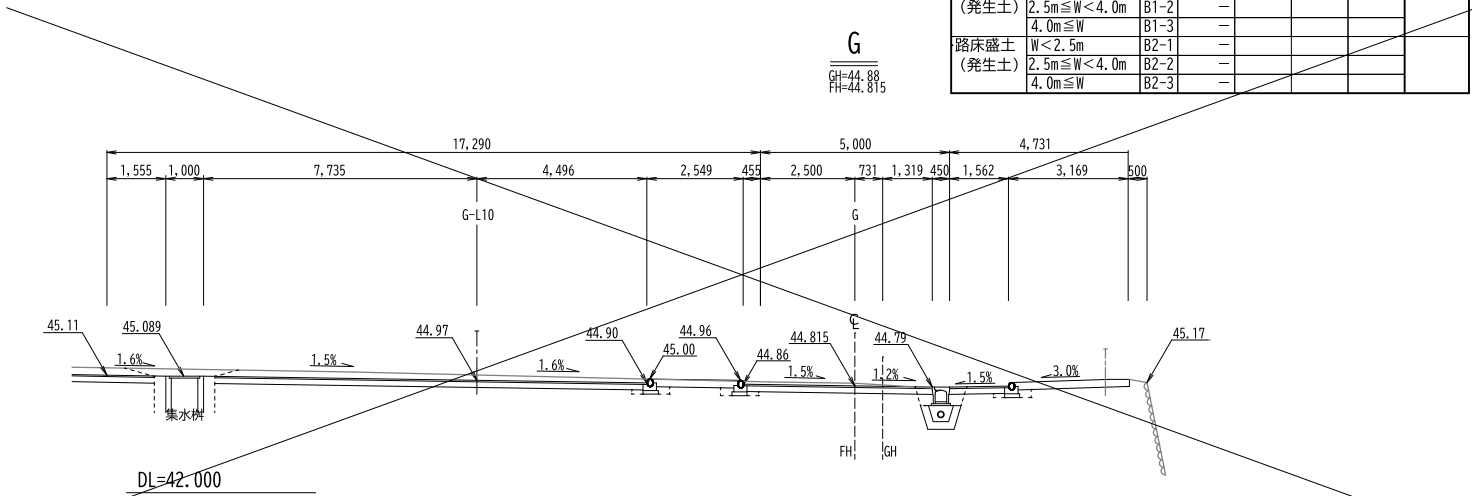
横断図(6/7)
S=1:100



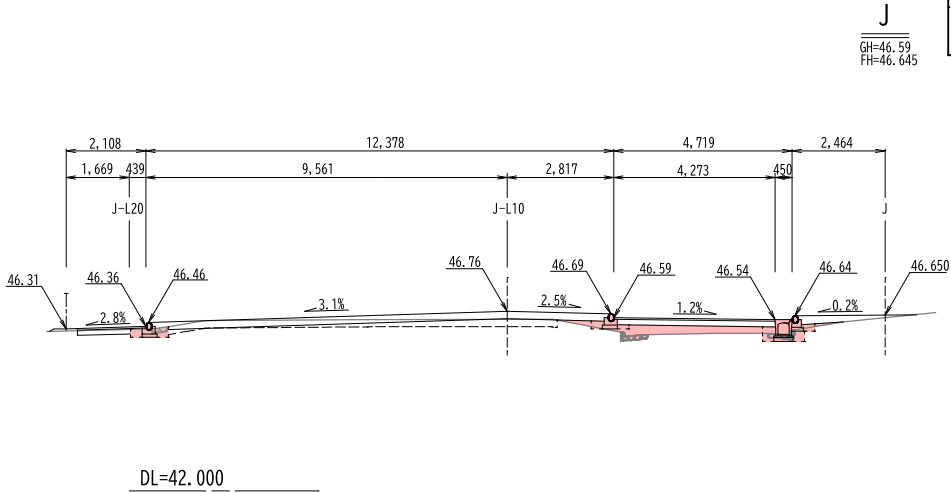
細 別	規 格	記号	園路			摘要
掘削	オープンカット	C1	0.1			
	片切掘削	C2	—			
盛土 (発生土)	W<2.5m	B1-1	—			
	2.5m≦W<4.0m	B1-2	—			
	4.0m≦W	B1-3	—			
路床盛土 (発生土)	W<2.5m	B2-1	—			
	2.5m≦W<4.0m	B2-2	—			
	4.0m≦W	B2-3	—			



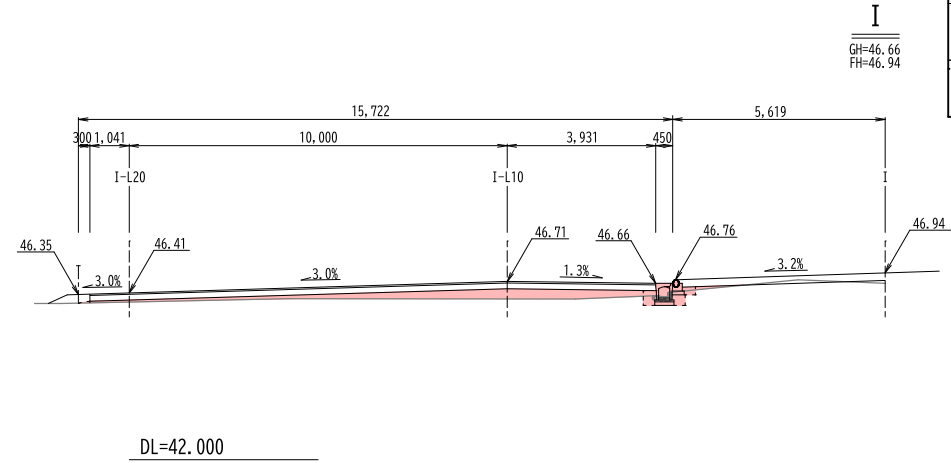
細 別	規 格	記号	園路			摘要
掘削	オープンカット	C1	0.4			
	片切掘削	C2	—			
盛土 (発生土)	W<2.5m	B1-1	—			
	2.5m≦W<4.0m	B1-2	—			
	4.0m≦W	B1-3	—			
路床盛土 (発生土)	W<2.5m	B2-1	—			
	2.5m≦W<4.0m	B2-2	—			
	4.0m≦W	B2-3	—			



細 別	規 格	記号	園路	南1	南2		摘要
掘削	オープンカット	C1	—	—	—		
	片切掘削	C2	—	—	—		
盛土 (発生土)	W<2.5m	B1-1	—	0.1	0.1		
	2.5m≦W<4.0m	B1-2	—	—	—		
	4.0m≦W	B1-3	—	—	—		
路床盛土 (発生土)	W<2.5m	B2-1	0.9	—	—		
	2.5m≦W<4.0m	B2-2	—	—	—		
	4.0m≦W	B2-3	—	—	—		



細 別	規 格	記号	園路	南2			摘要
掘削	オープンカット	C1	—	—			
	片切掘削	C2	—	—			
盛土 (発生土)	W<2.5m	B1-1	—	0.1			
	2.5m≦W<4.0m	B1-2	—	—			
	4.0m≦W	B1-3	—	—			
路床盛土 (発生土)	W<2.5m	B2-1	2.1	—			
	2.5m≦W<4.0m	B2-2	—	—			
	4.0m≦W	B2-3	—	—			



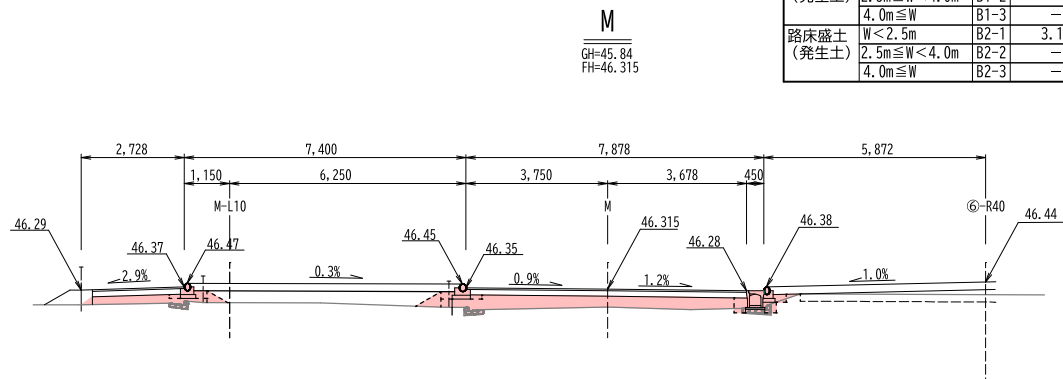
年 度	令和 7 年度
工 事 名	令和6年度 史跡弘前城跡本丸(南側)排水工事
路 線 名	
施工箇所	弘前市大字 下白銀町 地内
図面名称	横 断 図(7/7)
縮 尺	1:100
図面番号	11 葉 9

弘前市都市整備部公園緑地課
弘前城整備活用推進室

横断図(7/7)

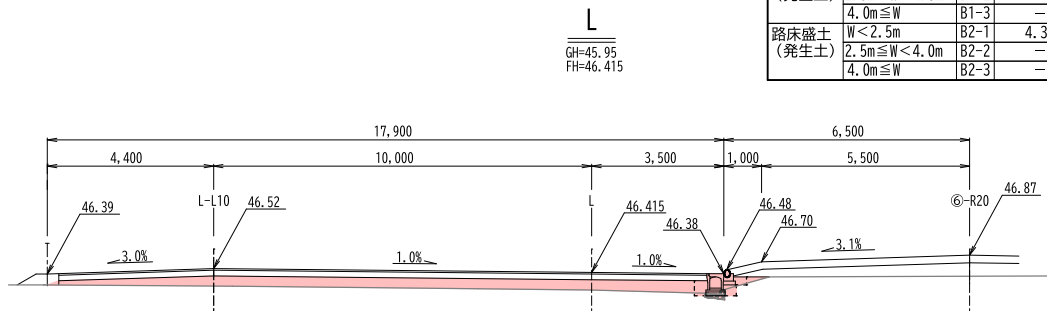
S=1:100

組別	規格	記号	園路	南3	南4	摘要
掘削	オーブンカット	C1	—	—	—	
	片切掘削	C2	—	—	—	
盛土 (発生土)	W<2.5m	B1-1	—	0.2	0.1	
	2.5m≦W<4.0m	B1-2	—	—	—	
	4.0m≦W	B1-3	—	—	—	
路床盛土 (発生土)	W<2.5m	B2-1	3.1	—	—	
	2.5m≦W<4.0m	B2-2	—	—	—	
	4.0m≦W	B2-3	—	—	—	



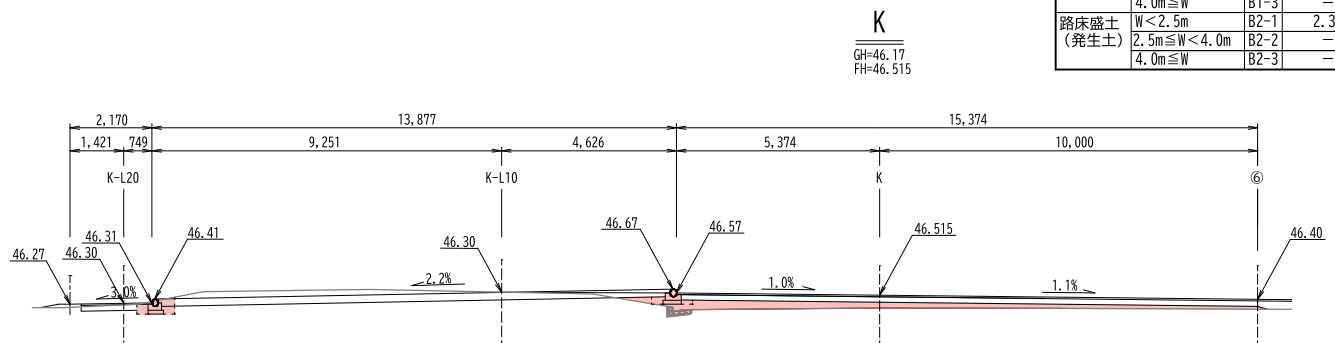
DL=42.000

細 別	規 格	記号	園路	南4	摘要
掘削	オーブncカット	C1	—	—	
	片切掘削	C2	—	—	
盛土 (発生土)	W<2.5m	B1-1	—	0.1	
	2.5m≦W<4.0m	B1-2	—	—	
	4.0m≦W	B1-3	—	—	
路床盛土 (発生土)	W<2.5m	B2-1	4.3	—	
	2.5m≦W<4.0m	B2-2	—	—	
	4.0m≦W	B2-3	—	—	

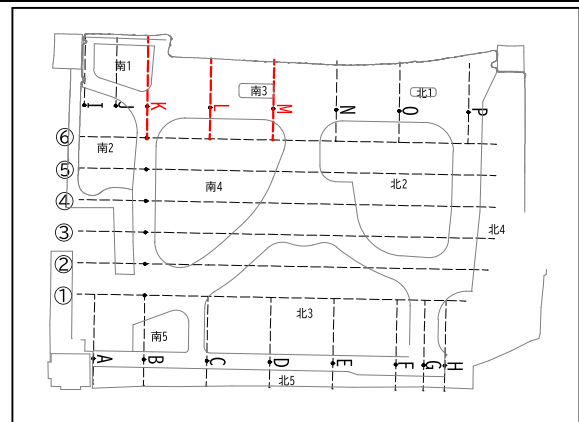


DL=42.000

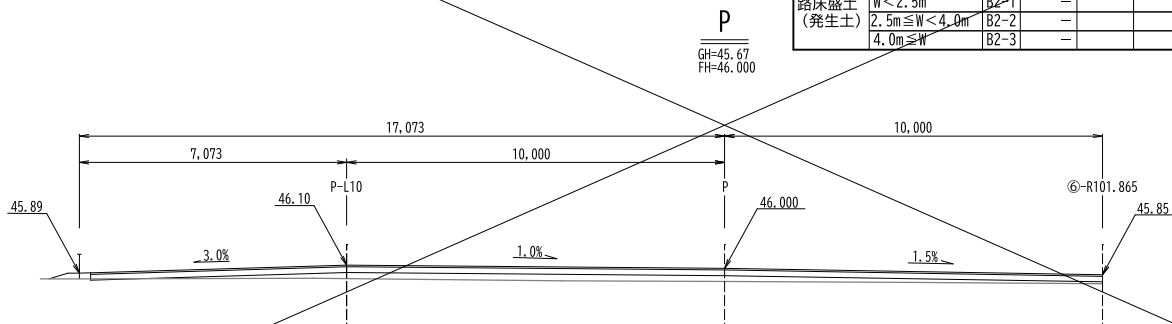
細 別	規 格	記号	園路	南1		摘要
掘削	オープンカット	C1	—	—		
	片切掘削	C2	—	—		
盛土 (発生土)	W<2.5m	B1-1	—	0.1		
	2.5m≦W<4.0m	B1-2	—	—		
	4.0m≦W	B1-3	—	—		
路床盛土 (発生土)	W<2.5m	B2-1	2.3	—		
	2.5m≦W<4.0m	B2-2	—	—		
	4.0m≦W	B2-3	—	—		



DL=42.000

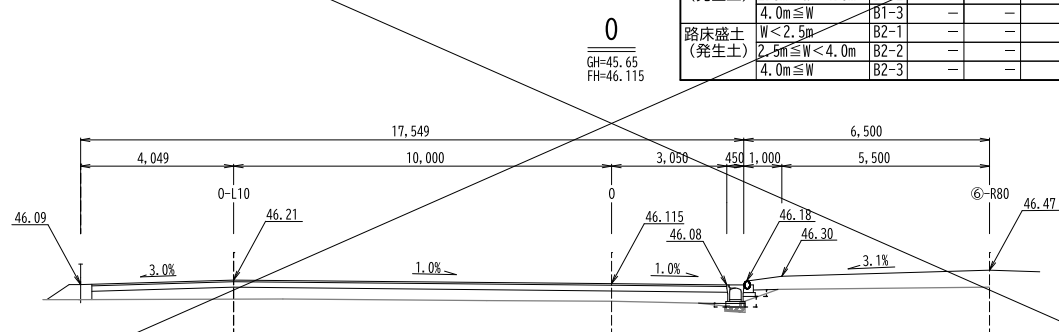


細 別	規 格	記号	圖路		摘要
掘削	オープンカット	C1	—		
	片切堀削	C2	—		
盛土 (発生土)	W < 2.5m	B1-1	—		
	2.5m ≦ W < 4.0m	B1-2	—		
	4.0m ≦ W	B1-3	—		
路床盛土 (発生土)	W < 2.5m	B2-1	—		
	2.5m ≦ W < 4.0m	B2-2	—		
	4.0m ≦ W	B2-3	—		



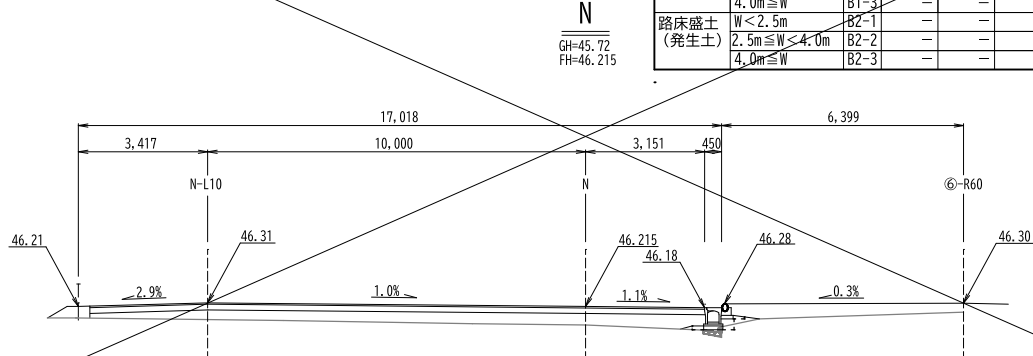
DL=42.000

組別	規格	記号	圖路	北2	摘要
掘削	オーブンカット	C1	—	—	—
	片切掘削	C2	—	—	—
盛土 (発生土)	W < 2.5m	B1-1	—	—	—
	2.5m ≦ W < 4.0m	B1-2	—	—	—
	4.0m ≦ W	B1-3	—	—	—
路床盛土 (発生土)	W < 2.5m	B2-1	—	—	—
	2.5m ≦ W < 4.0m	B2-2	—	—	—
	4.0m ≦ W	B2-3	—	—	—



DL=42.000

細 別	規 格	記号	園路	北2	摘要
掘削	オーブカット	C1	—	—	
	片切堀削	C2	—	—	
盛土 (発生土)	W < 2.5m	B1-1	—	—	
	2.5m ≦ W < 4.0m	B1-2	—	—	
	4.0m ≦ W	B1-3	—	—	
路床盛土 (発生土)	W < 2.5m	B2-1	—	—	
	2.5m ≦ W < 4.0m	B2-2	—	—	
	4.0m ≦ W	B2-3	—	—	

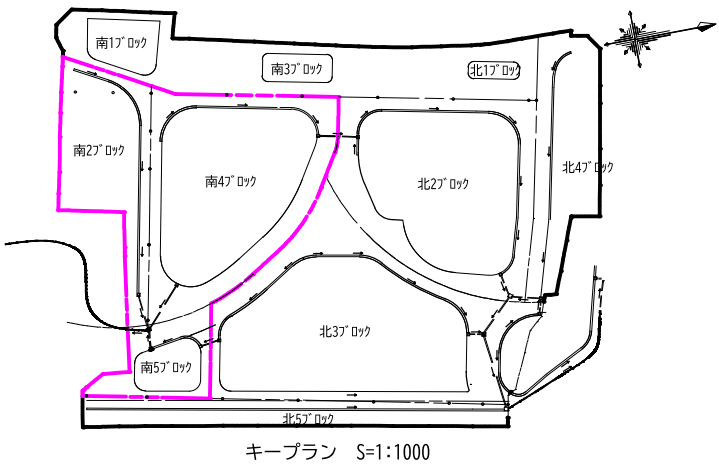


DL=42.000

年 度	令和 7 年度
工 事 名	令和 6 年度 史跡弘前城跡本丸(南側)排水工事
路 線 名	
施工箇所	弘前市大字 下白銀町 地内
図面名称	自由勾配側溝縦断面図(1/1)
縮 尺	V=1:50 H=1:150
図面番号	11 葉 10

弘前市都市整備部公園緑地課
弘前城整備活用推進室

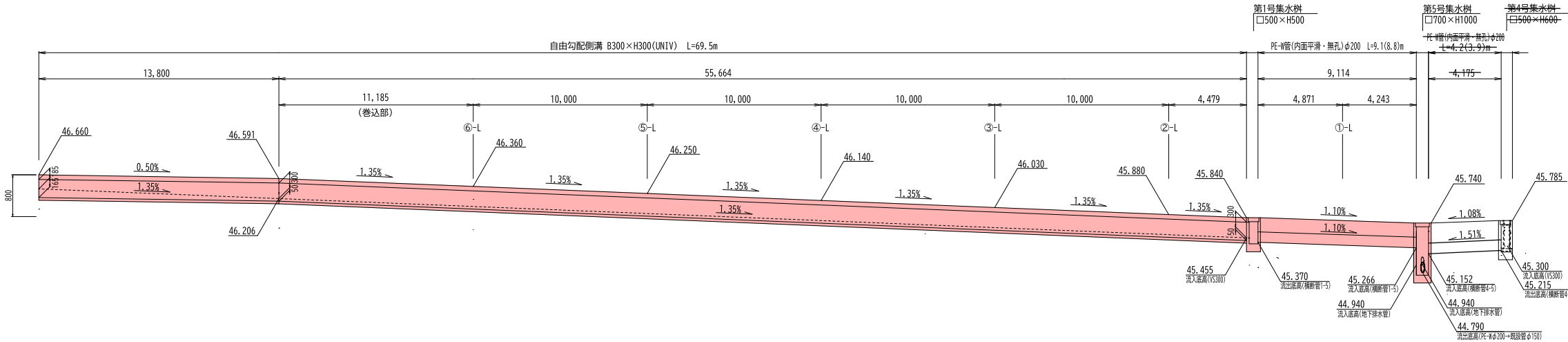
自由勾配側溝縦断面図(1/1)
V=1:50 H=1:150



南2ブロック

横断管1-5

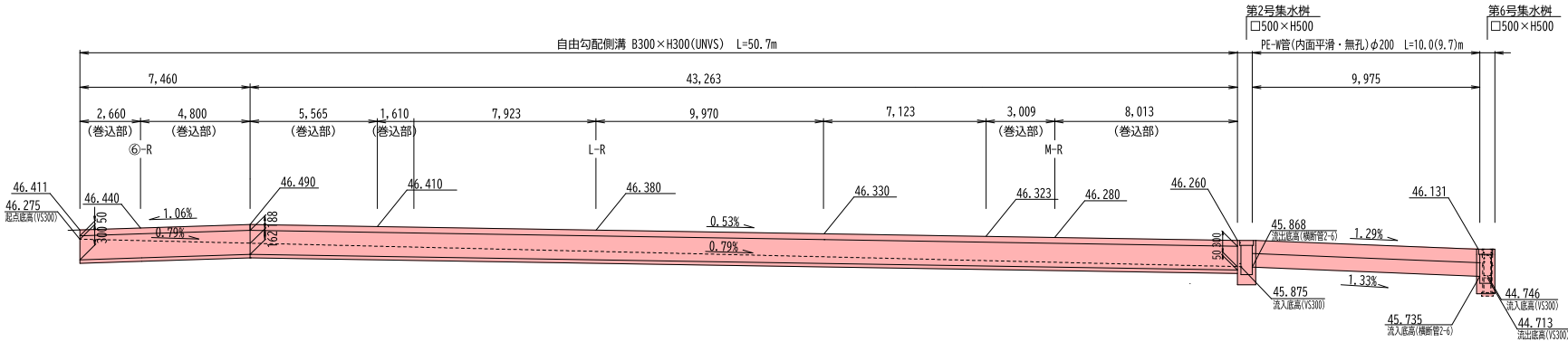
横断管4-5



DL=42.000

南4ブロック

横断管2-6




DL=42.000

弘前市都市整備部公園緑地課
弘前城整備活用推進室

S=1:20

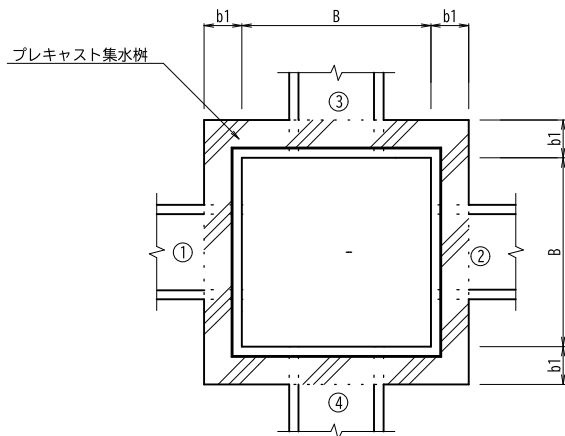


呼び名	寸 法 (mm)			参考重量 (kg/個)
	B	H	W	
B300×H300	300	300	500	306
B300×H400	300	400	510	374
B300×H500	300	500	510	426

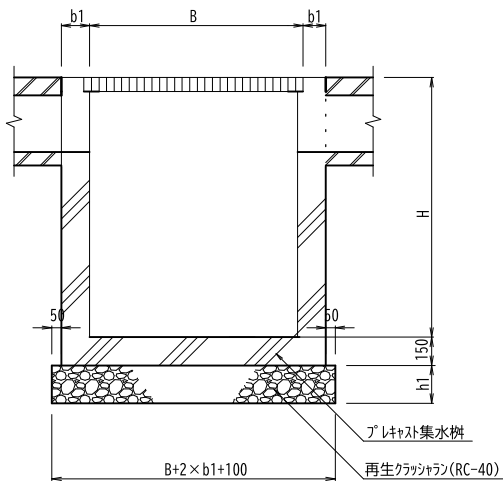


PE波状管(ダブル・内面平滑・無孔)

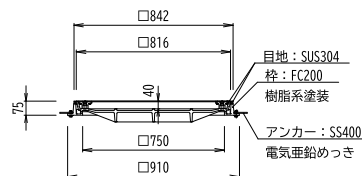
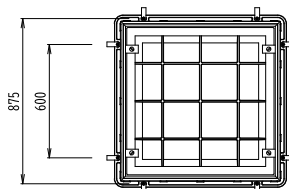
平面图



断面图



□700用
舗装充填40mm



集水枋寸法表

[illegible]