


地震発生時:

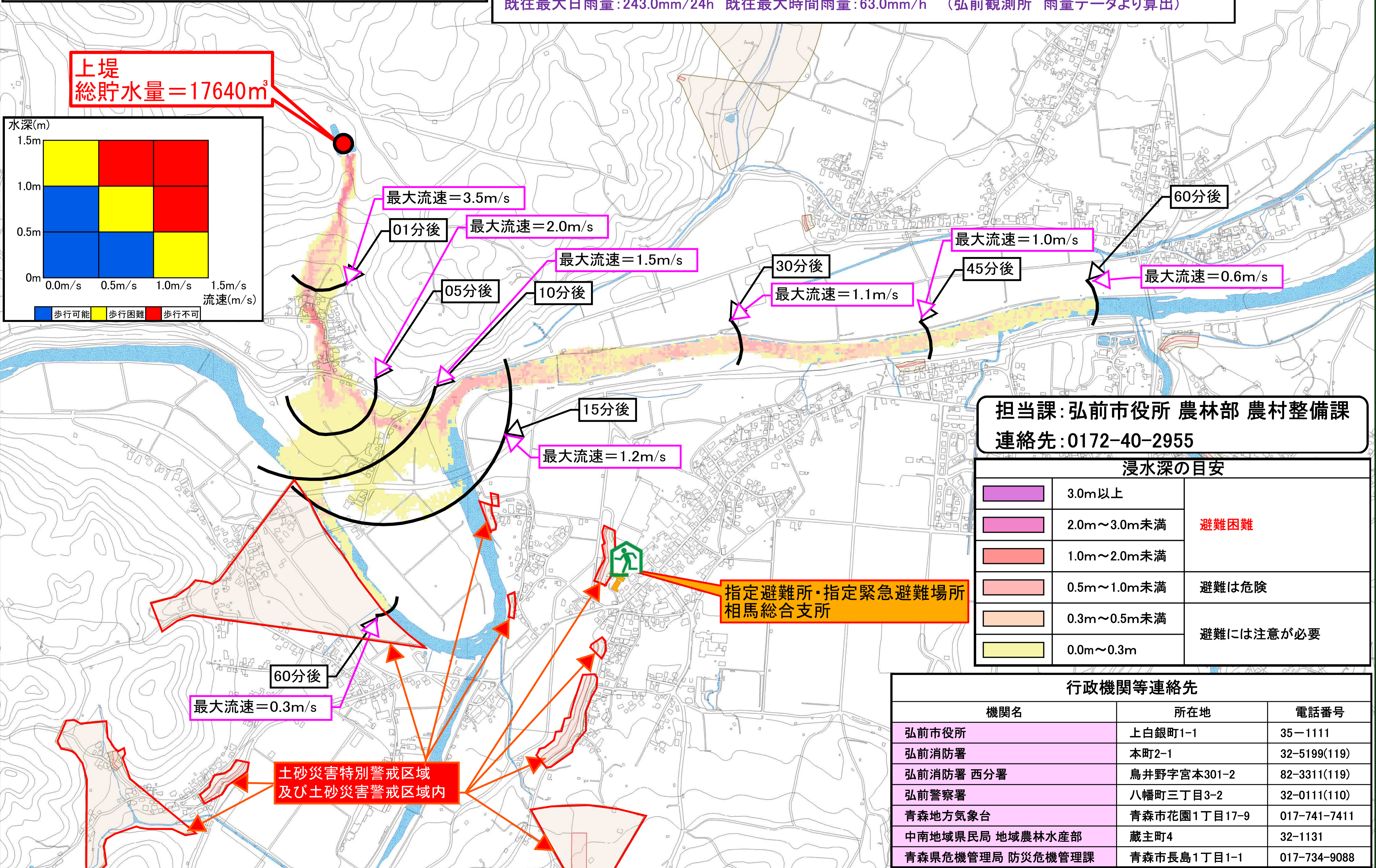
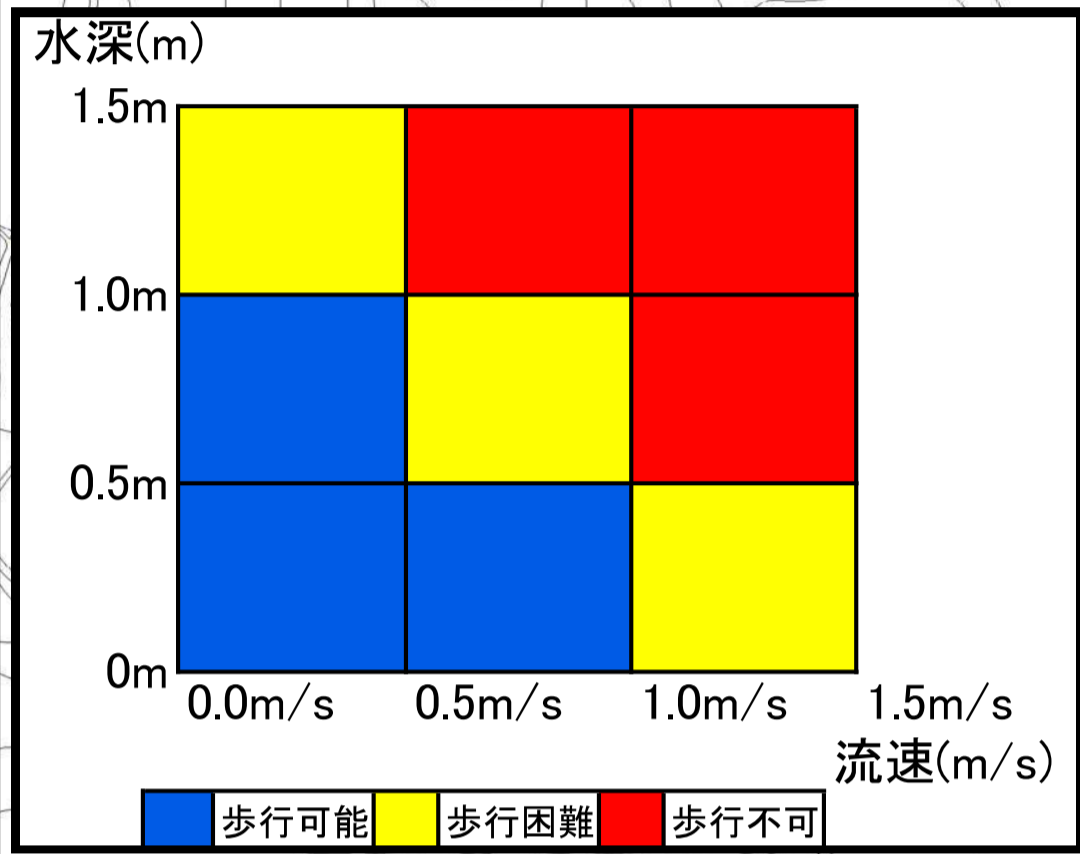
対象ため池の堤体が**気象庁震度5強 計測震度5.0~5.5未満**を想定される範囲内にある為、強い揺れの地震発生時は**要注意**

このマップは、[※] 200年に一度の大雨が降り皆さんの地域の農業用ため池が、決壊した場合に、最悪の条件を想定して作成したものです。

※ 200年に一度の大雨:日雨量mm174.9/24h 時間雨量67.6mm/h
 既往最大日雨量:243.0mm/24h 既往最大時間雨量:63.0mm/h (弘前観測所 雨量データより算出)



上堤
 総貯水量=17640m³



担当課:弘前市役所 農林部 農村整備課
 連絡先:0172-40-2955

色	浸水深	避難状況
紫	3.0m以上	避難困難
紫	2.0m~3.0m未満	
赤	1.0m~2.0m未満	避難は危険
赤	0.5m~1.0m未満	避難には注意が必要
黄	0.3m~0.5m未満	
黄	0.0m~0.3m	

機関名	所在地	電話番号
弘前市役所	上白銀町1-1	35-1111
弘前消防署	本町2-1	32-5199(119)
弘前消防署 西分署	鳥井野字宮本301-2	82-3311(119)
弘前警察署	八幡町三丁目3-2	32-0111(110)
青森地方气象台	青森市花園1丁目17-9	017-741-7411
中南地域県民局 地域農林水産部	蔵主町4	32-1131
青森県危機管理局 防災危機管理課	青森市長島1丁目1-1	017-734-9088