

東目屋地区における 地域農業の将来方針

目次

1 地区の現状と今後の課題	… 1
2 中心経営体への農地の集積に関する方針	… 5
3 地区の中心経営体	… 6
4 地区で貸付・売却意向のある農地	… 9
5 地区の遊休農地	… 13

1. 地区の現状と今後の課題

地区内の全耕地面積	… 590.22ha
アンケートに回答した農地所有者又は耕作者の地区内の耕地面積の合計	… 489.10ha
アンケートにより将来の意向を把握した地区内の農地の割合	… 82.9%

農業者の今後の営農意向を把握するため、以下の2つのアンケート調査を行いました。

- A.弘前市の農業委員及び農地利用最適化推進委員等が、平成25～30年度に市内農業者等を戸別訪問し、今後の営農意向について直接調査したもの
B.弘前市農政課が、令和元年度に農業者等にアンケート調査票を郵送し、今後の営農意向について調査したもの

アンケートの結果、地区内の耕地面積約590haに対し、約489haの農地所有者又は耕作者から回答を得て、約82.9%の農地について将来の意向を把握することができました。

また、国立研究開発法人 農業・食品産業技術総合研究機構（通称：農研機構）に協力を依頼し、農林業センサス2010及び2015の数値を基に、今後10年間の農業に関する将来予測を算出しました（農林業センサス2020を用いた推計値は現時点において算定されていないため、2020年の値も予測による数値を使用している）。

その結果、今後の地域農業における課題として、次の①～③が挙げられます。

課題① 農業者の減少と高齢化

東目屋地区では、2010年には農業者（基幹的農業従事者。農業に主として従事した者をいう）が644人いましたが、2020年には429人（推計値）、さらに2030年には262人まで減少する見込みです。2010年と比べると、2030年には半分以下の人数になる予測となっており、農業者の減少が深刻な状態です。

また、年齢層についても、65歳以上の割合は年々増加し、2010年には約47.2%でしたが、2020年には約53.1%（推計値）、2030年には約64.5%となり、6割を超える見込みです。それに伴い49歳以下の割合は減少する予測となっており、高齢化が進むことが見込まれます。

よって、今後、さらに新規参入者を増やしていかなければいけません。果樹農業については、苗木が成木になるまでの未収益期間が存在することにより、完全な新規参入が困難であるという事情があります。

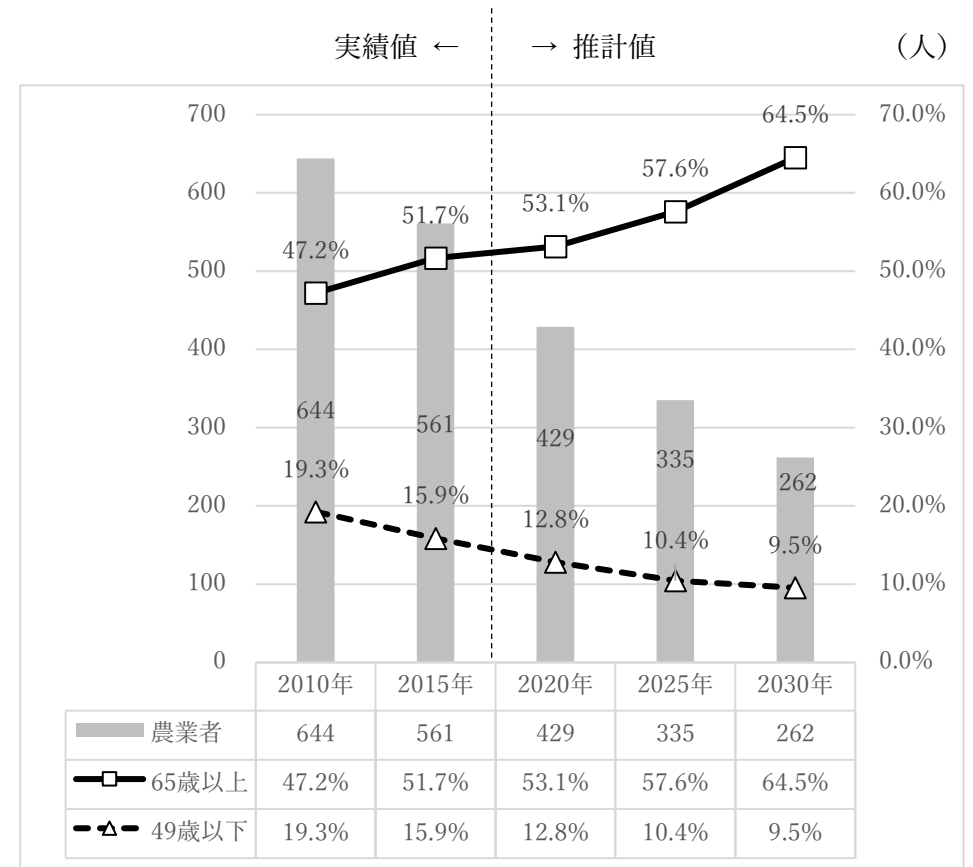
このほかに、新規参入希望者は、就農時に資金面や技術面、農地の確保等で苦慮することが多く、参入障壁を可能な限り軽減することが重要です。

◎対策

新規参入希望者等に対し、技術指導等の総合的なサポートを行う農業里親研修事業を関係機関と連携して実施するほか、りんごを始めとしたブランド力のある弘前の農作物のPRなどを行い、市外からも新規参入者が集まるよう取組を進めます。

そして、新規参入者の果樹園地については、収入がすぐに確保できる成木園地を農業委員や農地利用最適化推進委員があっせんするほか、農地中間管理事業や園地継承円滑化システムを活用することで、円滑な農地の流動化を促進します。

また、園地整備や改植を補助する事業等を利用して、新規参入や農地の継承を行いやすい環境をより一層整備していきます。



（農林業センサス2010及び2015を基に、
農研機構の協力により推計値を算出）

課題② 経営体減少と補助労働力確保

東目屋地区では、2010年には経営体が327経営体ありましたが、2020年には249経営体（推計値）、2030年には203経営体となる見込みであり、農業者の減少と共に経営体数も減少することとなります。1経営体あたりが耕作すべき農地面積が増大するとともに、課題①で示したように65歳以上の農業者の割合が増加することとなりますので、今後はさらなる農作業の省力化・効率化が求められます。

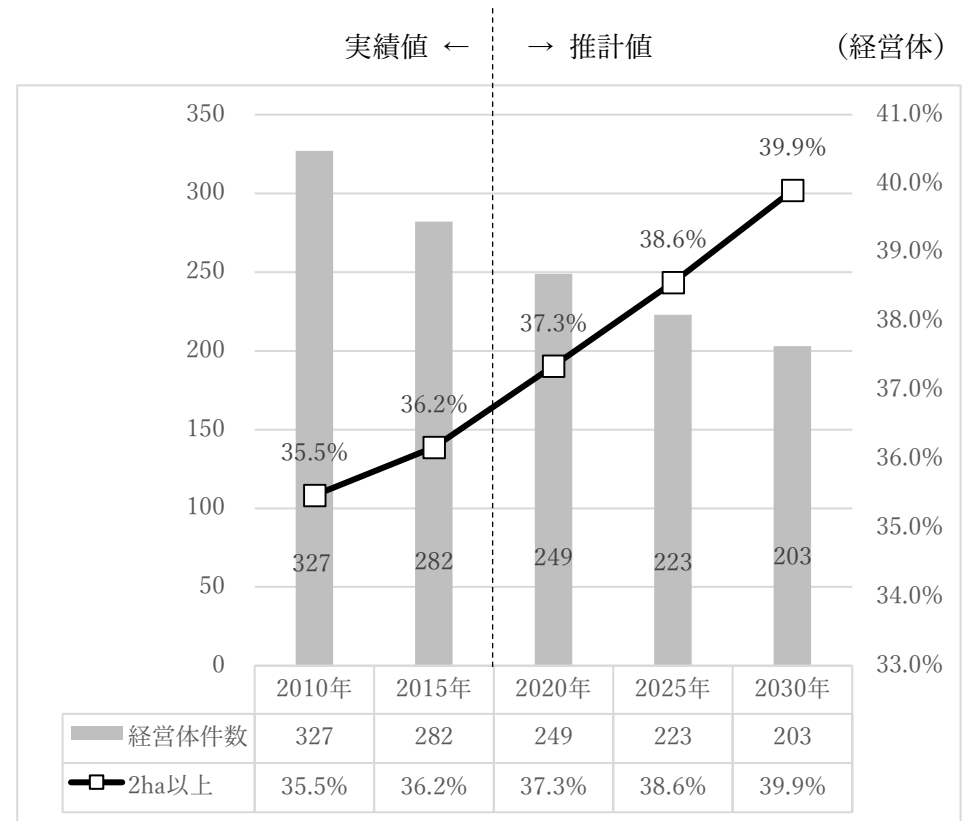
すでに大規模経営体への集積は進んでおり、耕地面積が2ha以上である経営体の割合は、2010年時点では約35.5%でしたが、2020年には約37.3%（推計値）、2030年には約39.9%まで増加する見込みとなっています。しかし、りんごを始めとした果樹農業については、せん定などの高度な技術を要する作業や、収穫などの機械化が困難な作業が多いため、規模拡大は容易ではありません。また、果樹農業については労働のピークが収穫時などの短期間に集中しているため、その時期に臨時的な補助労働力を確保する手段も重要となります。

◎対策

農作業の省力化・効率化に向けて、農業委員等によるあっせんや農地中間管理事業、園地継承円滑化システムを活用して、隣接する農地の取得や交換をしたり、小さな農地については畦畔を取り除いたりするなどして、農地の集積・集約化を進めていきます。加えて、機械導入にかかる補助事業の活用などにより省力化・効率化に取り組み、さらなる農業経営の発展を目指します。

りんごについては、わい化栽培や高密度栽培等の省力樹形栽培の推進により、高所作業の減少や作業動線の単純化による作業時間の削減のほか、空間を効率的に利用できることによる単収の向上を図ります。

また、1日農業バイトアプリ「デイワーク」や市職員の兼業によるりんご生産アルバイトのほか、初心者向けりんご研修会の実施や農福連携の取組、ハローワークや無料職業紹介事業などの活用により、多様な補助労働力の確保・育成に努めます。



（農林業センサス2010及び2015を基に、農研機構の協力により推計値を算出）

課題③ 耕作不在農地の発生

東目屋地区では、耕地面積の合計は2015年には約510haでしたが、経営体数予測から算出した今後の耕地面積は2020年には約497haと、約13ha減少している見込みです。また、2030年には耕地面積の合計が約455haになる見込みであり、このまま経営体の減少が進んでいくと、2020年から2030年までの10年間で約42haの農地が耕作不在となる計算です。

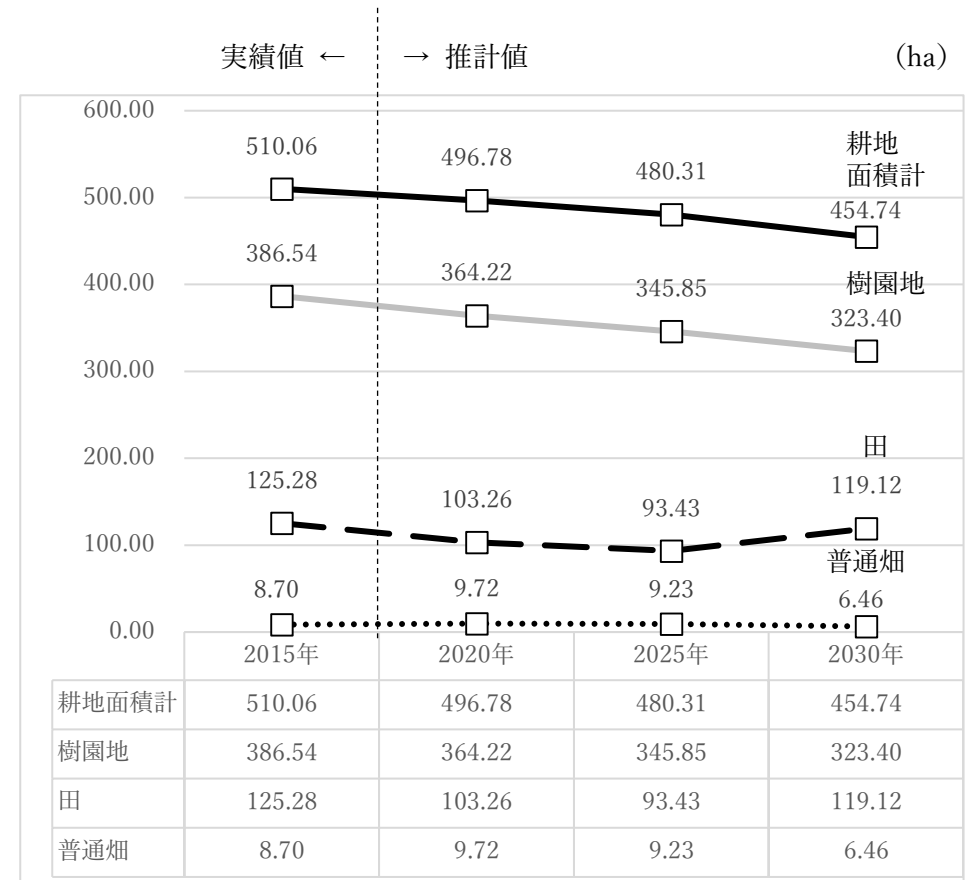
特に樹園地については、放任園となってしまうことで、その農地のみならず周辺の農地にまで病害虫の蔓延など悪影響を及ぼすこととなるため、**遊休農地の発生防止**に向けた対応が急務となります。

また、今後は樹園地を伐採して**普通畑となる農地が多く生じる**ことが予想されるため、その農地の活用についても考えていく必要があります。

◎対策

課題①で示したとおり新規参入する経営体の確保や円滑な農地の流動化、課題②で示したとおり農作業の省力化・効率化の推進により耕地面積の維持を目指す一方、急傾斜地や野生鳥獣の被害が著しい農地など、耕作条件が不利な農地も存在します。東目屋地区では、令和3年4月～令和4年3月の1年間で、サルの目撃・捕獲が7件、クマの目撃・捕獲が11件ありました。そのような農地については、所有者及び地区において十分に議論を行った上で、廃園・植林など非農地化することも必要であると考えます。

また、普通畑の増加については、ピーマン、ミニトマト、にんにくなどの高収益作物を栽培したり、複数の作物を栽培することで経営リスクを分散したりすることを推奨していきます。



(農林業センサス2010及び2015を基に、
農研機構の協力により推計値を算出)

※地目別の数値は独立で算出しているため、合計の値とは一致しない

2. 中心経営体への農地の集積に関する方針

現在、東目屋地区において、地域農業の中心となる経営体（中心経営体）として掲載されている 42 経営体（詳細は 3 「地区の中心経営体」を参照）を、経営作目別に分けました（複数の作物を作付けしている経営体があるので、合計は一致しない）。

これを課題③で示した、2020 年から 2030 年までの 10 年間における耕作者不在見込みの農地面積と併せて単純計算すると、中心経営体が 1 経営体あたり、普通畑（野菜等）については約 0.47ha、樹園地（果樹）については約 1.13ha 耕地面積を増やしていかないと 2020 年時点での総耕地面積が維持できないこととなります。

今後は、前項のとおり、農業者数を維持・増加させるための新規参入に対する支援、農業委員等のあっせんや農地中間管理事業、園地継承円滑化システムを活用した農地の集積・集約化、補助事業を活用した機械導入等による省力化・効率化、わい化栽培や高密度植栽培等の省力樹形栽培の推進等による単収の向上、多方面からの補助労働力の確保、耕作条件が不利な農地については非農地化、普通畑の活用によるピーマン、ミニトマト、にんにく等の高収益作物の生産や複合経営を進め、地域農業の更なる発展を目指します。

東目屋地区における中心経営体 42 経営体			
	土地利用型作物 (水稲、大豆)	野菜等 (ピーマン、 にんじん等)	果樹 (りんご、 桃等)
作物ごとの 中心経営体数	14 経営体	7 経営体	36 経営体
10 年間で 耕作者不在と なる農地面積	—	3.3ha	40.8ha
中心経営体の 1 経営体あたり 要拡大面積	—	0.47ha	1.13ha

※複数の作物を作付する経営体がいるため、経営体数の合計は一致しない

3. 地区の中心経営体

※二重線で囲われているものが今回新たに追加されるもの
 ※属性 認定…認定農業者 新規…認定新規就農者
 水準…基本構想水準到達者 集落…集落営農組織

東目屋地区

No.	属性	経営体名	経営体 (代表者)の 年齢(R5. 3.31時点)	構成員 (従業員)	後継者の 有無	現状の経営 内容(作目)	現状の経営 規模(ha)	今後農地引受の 意向のある 経営内容(作目)	今後農地引受の 意向のある 経営規模(ha)	中間管理機構の 活用希望	掲載 年度
1	水準	※※ ※※	※※	5(2)	有	りんご	0.75	りんご	1.50		25
2	認定	※※ ※※	※※	18	無	水稻 大豆	3.28	水稻 大豆	5.00	有	26
3	認定	※※ ※※	※※	3(0)	無	野菜 果樹	0.00	野菜 果樹	3.00		28
4	集落	※※ ※※	※※	35	有	水稻	12.20	水稻	29.90		24
5	認定	※※ ※※	※※	-	無	りんご	0.02	りんご	2.00		24
6	水準	※※ ※※	※※	-	無	りんご	0.44	りんご	3.00		25
7	認定	※※ ※※	※※	-	無	りんご 水稻	4.49	りんご 水稻	4.50		25
8	認定	※※ ※※	※※	2(3)	有	りんご	0.82	りんご	3.00	有	25
9	水準	※※ ※※	※※	3	有	りんご	3.22	りんご	4.00		25
10	水準	※※ ※※	※※	3	有	りんご	3.27	りんご	4.00		25
11	認定	※※ ※※	※※	-	無	りんご	2.94	りんご	2.94	有	25
12	認定	※※ ※※	※※	3(1)	有	りんご	1.92	りんご	1.92		25
13	認定	※※ ※※	※※	3(1)	有	りんご	0.77	りんご	3.00	有	25
14	認定	※※ ※※	※※	5(2)	有	水稻 りんご	0.20 3.35	水稻 りんご	0.20 3.35		25
15	認定	※※ ※※	※※	3(1)	無	りんご	1.22	りんご	3.60		25

No.	属性	経営体名	経営体 (代表者)の 年齢(R5. 3.31時点)	構成員 (従業員)	後継者の 有無	現状の経営 内容(作目)	現状の経営 規模(ha)	今後農地引受の 意向のある 経営内容(作目)	今後農地引受の 意向のある 経営規模(ha)	中間管理機構の 活用希望	掲載 年度
16	認定	※※ ※※	※※	2	無	いちご	0.00	いちご	0.50	有	26
17	水準	※※ ※※	※※	4(4)	有	りんご	1.10	りんご	1.30		26
18	認定	※※ ※※	※※	4(4)	無	りんご	2.12	りんご	2.50	有	26
19	認定	※※ ※※	※※	3	無	りんご	1.20	りんご	2.50	有	26
20	水準	※※ ※※	※※	4	無	りんご 水稲	1.70	りんご 水稲	3.30	有	26
21	認定	※※ ※※	※※	5(2)	無	りんご 水稲	1.31	りんご 水稲	2.30		26
22	水準	※※ ※※	※※	4	無	りんご	3.67	りんご	3.67		26
23	水準	※※ ※※	※※	3(5)	無	りんご 水稲	0.62	りんご 水稲	1.20	有	26
24	認定	※※ ※※	※※	4(2)	無	りんご 水稲	3.75	りんご 水稲	4.60	有	26
25	認定	※※ ※※	※※	2(0)	有	りんご	1.36	りんご	2.50		27
26	認定	※※ ※※	※※	1(2)	無	りんご ブルーベリー 水稲	1.14	りんご ブルーベリー 水稲	1.14		27
27	認定	※※ ※※	※※	4(4)	有	りんご	2.67	りんご	3.10		28
28	認定	※※ ※※	※※	2(0)	無	りんご	1.43	りんご	2.00		28
29	認定	※※ ※※	※※	3(2)	無	水稲 りんご 野菜	1.97	水稲 りんご 野菜	3.10		28
30	水準	※※ ※※	※※	4(3)	有	りんご 水稲 野菜	2.68	りんご 水稲 野菜	2.68		28

No.	属性	経営体名	経営体 (代表者)の 年齢(R5. 3.31時点)	構成員 (従業員)	後継者の 有無	現状の経営 内容(作目)	現状の経営 規模(ha)	今後農地引受の 意向のある 経営内容(作目)	今後農地引受の 意向のある 経営規模(ha)	中間管理機構の 活用希望	掲載 年度
31	認定	※※ ※※	※※	0 (延べ80)	無	りんご	0.00	りんご	1.50	有	29
32	認定	※※ ※※	※※	3(50)	有	水稻	11.24	水稻	20.00	有	29
33	新規	※※ ※※	※※	3	無	りんご・なし・桃 水稻	2.35 0.37	りんご・なし・桃 水稻	2.35 0.37	有	30
34	水準	※※ ※※	※※	4(3)	有	りんご	3.27	りんご	3.30		30
35	新規	※※ ※※	※※	1(0)	無	にんじん はくさい	0.49	にんじん はくさい	0.80	有	30
36	認定	※※ ※※	※※	4(2)	有	りんご	1.30	りんご	1.30	有	30
37	認定	※※ ※※	※※	3(3)	有	りんご	6.08	りんご	6.08		30
38	新規	※※ ※※	※※	1(0)	無	おうとう ピーマン	0.77 0.00	おうとう ピーマン	0.77 0.10	有	1
39	認定	※※ ※※	※※	1(0)	無	りんご	0.77	りんご	2.00	有	1
40	認定	※※ ※※	※※	2(1)	無	りんご	3.55	りんご	6.00		1
41	水準	※※ ※※	※※	4 (延べ150)	有	りんご 野菜	2.68 0.22	りんご 野菜	5.90 0.22		1
42	認定	※※ ※※	※※	2(6)	有	水稻	1.22	水稻	5.00	有	1
		計					99.92		166.99		

4. 地区で貸付・売却意向のある農地

東目屋地区

No.	所在	現況面積 (㎡)	現況地目	売買・貸借 の区分	農地中間管理 機構への申込	過去の集落座談会で出た意見
1	館後館後130	2,301	田	売買・貸借		
2	館後館後131-1	774	畑	売買・貸借		
3	館後館後147-22	645	畑	売買・貸借		
4	館後館後61-1	882	畑	売買・貸借		
5	館後新田153-1	1,836	畑	売買・貸借		
6	館後新田153-4	2,771	畑	売買・貸借		
7	館後新田40	4,442	田	貸借		
8	吉川村元8-2	151	田	売買・貸借		
9	吉川村元8-3	82	田	売買・貸借		
10	高野オツカ沢5-1	1,409	畑	貸借		
11	高野オツカ沢6	1,824	畑	貸借		
12	高野オツカ沢82-156	1,959	畑	売買・貸借		
13	高野オツカ沢82-168	1,070	畑	売買・貸借		
14	高野オツカ沢82-253	214	畑	貸借		
15	高野オツカ沢82-254	250	畑	貸借		
16	高野オツカ沢82-255	252	畑	貸借		
17	高野山越418-22	6,404	畑	売買		
18	高野突山19-1	5,132	畑	貸借		道幅狭い
19	高野突山19-2	1,239	畑	貸借		道幅狭い
20	高野突山22	2,260	田	貸借		道幅狭い
21	高野突山23	312	田	貸借		道幅狭い
22	国吉下川原1	1,891	畑	貸借		
23	国吉坂本127-6	263	畑	売買・貸借		
24	国吉坂本130-6	234	畑	売買・貸借		
25	国吉坂本131-3	96	畑	売買・貸借		
26	国吉坂本137-1	973	田	売買		
27	国吉坂本137-6	1,969	田	売買		
28	国吉坂本165-3	198	田	売買・貸借		
29	国吉坂本165-4	93	田	売買・貸借		
30	国吉坂本177-1	1,643	畑	売買・貸借		

No.	所在	現況面積 (m ²)	現況地目	売買・貸借 の区分	農地中間管理 機構への申込	過去の集落座談会で出た意見
31	国吉坂本177-2	1,424	畑	売買・貸借		
32	国吉坂本65	256	畑	売買・貸借		
33	国吉村元101	110	田	貸借		
34	国吉村元103	29	田	売買・貸借		
35	国吉村元105-1	90	田	売買・貸借		
36	国吉村元108	45	田	売買・貸借		
37	国吉村元202-1	127	田	売買・貸借		
38	国吉村元291-1	3,546	田	売買		
39	国吉村元291-2	33	田	売買		
40	国吉村元311-1	867	田	売買		
41	国吉村元312-1	2,602	田	貸借		
42	国吉村元312-2	479	田	貸借		
43	国吉村元313	180	田	貸借		
44	国吉村元57	71	田	売買・貸借		
45	国吉村元89	2,793	田	売買		
46	国吉独活平91-1	159	畑	売買・貸借		
47	国吉独活平91-2	97	畑	売買・貸借		
48	国吉目屋川1-1	1,607	田	売買・貸借		
49	国吉目屋川52	3,997	田	貸借		
50	国吉目屋川54-1	4,071	田	売買・貸借		
51	国吉目屋川63	4,323	畑	売買・貸借		
52	国吉目屋川69	96	畑	売買・貸借		
53	国吉目屋川70	16	畑	売買・貸借		
54	黒土川合46-1	1,286	田	貸借		
55	黒土川合49	98	田	売買		
56	黒土川合62-1	58	畑	貸借		
57	黒土川合95	179	田	貸借		
58	黒土川合96	2,321	田	貸借		
59	桜庭清水流74-1	514	田	売買・貸借		
60	桜庭清水流74-2	678	田	売買・貸借		
61	桜庭清水流74-3	173	田	売買・貸借		
62	桜庭清水流74-4	220	田	売買・貸借		

No.	所在	現況面積 (m ²)	現況地目	売買・貸借 の区分	農地中間管理 機構への申込	過去の集落座談会で出た意見
63	桜庭西田258	34	畑	貸借		
64	桜庭西田333-4	115	田	貸借		
65	桜庭福田1002	2,496	畑	売買・貸借		
66	桜庭福田1003	868	畑	売買・貸借		
67	桜庭福田1083	421	畑	売買・貸借		
68	桜庭福田426	646	畑	売買・貸借		
69	桜庭福田435	489	畑	売買・貸借		
70	桜庭鳴瀬20-3	346	田	貸借		
71	桜庭鳴瀬21	114	田	貸借		
72	中畑旭岡87-1	453	田	売買・貸借		
73	中畑旭岡87-5	3.68	田	売買・貸借		
74	中畑沢田12	1,539	田	売買・貸借		
75	中畑沢田128-1	3,692	田	売買・貸借		
76	中畑沢田135	107	畑	売買・貸借		
77	中畑沢田164-1	63	畑	売買・貸借		
78	中畑沢田164-2	34	田	売買・貸借		
79	中畑沢田164-3	24	畑	売買・貸借		
80	中畑沢田166	24	畑	売買・貸借		
81	中畑沢田167	67	畑	売買・貸借		
82	中畑沢田30-1	131	畑	売買・貸借		
83	中畑俵元55-1	263	田	売買		
84	中畑日暮13-1	856	田	売買・貸借		
85	中畑日暮80-44	101	畑	売買・貸借		
86	中畑日暮80-58	88	畑	売買・貸借		
87	中畑日暮80-7	92	畑	貸借		
88	中畑日暮81-7	161	畑	売買・貸借		
89	中畑俵元136-3	985	田	売買・貸借		
90	中畑俵元153-103	582	畑	売買		
91	中畑俵元153-62	119	畑	売買		
92	中畑俵元153-75	982	畑	売買		
93	中畑俵元17	495	田	売買・貸借		
94	中畑俵元60	184	田	売買・貸借		

No.	所在	現況面積 (m ²)	現況地目	売買・貸借 の区分	農地中間管理 機構への申込	過去の集落座談会で出た意見
95	中畑俵元65-1	60	田	売買・貸借		
96	中畑和泉89-2	56	田	貸借		
97	中野山下11-2	118	田	貸借		
98	中野山下2	3,412	田	貸借		
99	中野山下39-1	660	田	売買・貸借		
100	中野山下4-2	2,399	田	貸借		
101	中野山下45	82	田	売買・貸借		
102	中野上豊田20	223	田	貸借		
103	番館山辺21-1	1,070	田	売買・貸借		
104	番館山辺33	798	畑	売買・貸借		
105	番館山辺7-1	3,068	田	売買		
106	番館川島52-1	1,712	畑	売買・貸借		
107	平山赤沢684	776	畑	売買・貸借		
108	平山赤沢741-150	1,083	畑	売買・貸借		
109	平山赤沢741-199	4,590	畑	売買・貸借		
110	平山平山1086-1	107	畑	売買・貸借		
111	平山平山1086-3	82	畑	売買・貸借		
112	平山平山630	828	畑	売買・貸借		
113	平山平山631-2	20	畑	売買・貸借		
114	米ヶ袋岡部109	919	畑	売買・貸借		
115	米ヶ袋岡部130-1	782	畑	売買・貸借		
116	米ヶ袋岡部131-1	514	畑	売買・貸借		
117	米ヶ袋岡部245	69	畑	売買・貸借		
118	米ヶ袋岡部246	94	畑	売買・貸借		

5. 地区の遊休農地

東目屋地区

No.	所在	現況面積 (㎡)	現況地目	過去の集落座談会で出た意見
1	高野オツカ沢5-1	1,409	遊休農地(畑)	
2	高野オツカ沢6	1,824	遊休農地(畑)	道幅狭い
3	高野オツカ沢82-43	759	遊休農地(畑)	道幅狭い
4	高野オツカ沢82-82	1,499	遊休農地(畑)	道幅狭い
5	高野オツカ沢82-84	2,033	遊休農地(畑)	道幅狭い
6	高野オツカ沢82-156	1,959	遊休農地(畑)	道幅狭い
7	高野オツカ沢82-168	1,070	遊休農地(畑)	道幅狭い
8	高野オツカ沢82-253	214	遊休農地(畑)	道幅狭い
9	高野オツカ沢82-254	250	遊休農地(畑)	
10	高野オツカ沢82-255	252	遊休農地(畑)	
11	高野オツカ沢82-270	1,722	遊休農地(畑)	
12	高野オツカ沢82-271	577	遊休農地(畑)	
13	高野オツカ沢82-277	1,242	遊休農地(畑)	
14	高野オツカ沢83-30	2,322	遊休農地(畑)	
15	高野オツカ沢83-66	3,844	遊休農地(畑)	
16	高野オツカ沢83-68	1,446	遊休農地(畑)	
17	高野オツカ沢83-132	2,246	遊休農地(畑)	
18	高野突山5	2,049	遊休農地(田)	
19	高野突山19-1	5,132	遊休農地(畑)	
20	高野突山19-2	1,239	遊休農地(畑)	
21	高野突山22	2,260	遊休農地(田)	
22	高野突山23	312	遊休農地(田)	
23	高野突山24-1	797	遊休農地(田)	
24	高野突山24-3	315	遊休農地(田)	

No.	所在	現況面積 (㎡)	現況地目	過去の集落座談会で出た意見
25	高野突山25-1	1,374	遊休農地(田)	
26	高野突山74	311	遊休農地(田)	
27	館後館後3	1,787	遊休農地(畑)	
28	館後館後55-6	543	遊休農地(畑)	
29	館後館後55-7	194	遊休農地(畑)	
30	館後館後130	2,301	遊休農地(畑)	
31	館後館後131-1	774	遊休農地(畑)	
32	館後館後132	114	遊休農地(畑)	
33	館後館後147-38	598	遊休農地(畑)	
34	館後館後147-59	408	遊休農地(畑)	
35	館後館後147-72	570	遊休農地(畑)	
36	館後新田42-1	3,032	遊休農地(田)	
37	館後新田67-1	1,467	遊休農地(畑)	
38	館後新田68-1	1,877	遊休農地(畑)	
39	国吉村元101	110	遊休農地(田)	
40	国吉村元105-1	90	遊休農地(田)	
41	国吉村元108	45	遊休農地(田)	
42	国吉村元265-7	209	遊休農地(田)	
43	国吉村元265-14	38	遊休農地(畑)	
44	国吉村元266-1	4,304	遊休農地(畑)	
45	国吉村元266-4	105	遊休農地(田)	
46	国吉村元312-1	2,602	遊休農地(田)	
47	国吉村元312-2	479	遊休農地(田)	
48	国吉村元313	180	遊休農地(田)	
49	国吉村元325	518	遊休農地(畑)	

No.	所在	現況面積 (㎡)	現況地目	過去の集落座談会で出た意見
50	国吉下川原45	1,254	遊休農地(田)	
51	国吉下川原54	591	遊休農地(田)	
52	国吉坂本65	256	遊休農地(畑)	
53	国吉坂本137-3	3,111	遊休農地(畑)	
54	国吉坂本152-1	727	遊休農地(畑)	
55	国吉坂本152-3	1,043	遊休農地(畑)	
56	国吉坂本177-1	1,643	遊休農地(畑)	
57	国吉坂本177-2	1,424	遊休農地(畑)	
58	国吉目屋川28-1	1,776	遊休農地(田)	
59	国吉目屋川52	3,997	遊休農地(田)	
60	国吉目屋川54-1	4,071	遊休農地(田)	
61	国吉耕田28-6	3,966	遊休農地(畑)	
62	国吉独活平91-1	159	遊休農地(畑)	
63	国吉独活平91-2	97	遊休農地(畑)	
64	黒土川合49	98	遊休農地(田)	
65	黒土川合87	125	遊休農地(畑)	
66	黒土川合88	31	遊休農地(畑)	
67	黒土川合89	27	遊休農地(畑)	
68	吉川村元8-1	342	遊休農地(田)	
69	吉川村元8-2	151	遊休農地(田)	
70	吉川村元8-3	82	遊休農地(田)	
71	吉川村下12-3	59	遊休農地(田)	
72	吉川村下12-4	84	遊休農地(田)	
73	吉川村下12-5	67	遊休農地(田)	
74	吉川村下12-7	74	遊休農地(田)	

No.	所在	現況面積 (㎡)	現況地目	過去の集落座談会で出た意見
75	吉川村下17-2	1,037	遊休農地(田)	
76	吉川山上83	1,802	遊休農地(畑)	
77	吉川山上124	532	遊休農地(畑)	
78	吉川山上125	507	遊休農地(畑)	
79	吉川山上133	1,180	放任園	
80	吉川山上135	450	遊休農地(畑)	
81	吉川山上137	583	遊休農地(畑)	
82	吉川山上138	255	放任園	
83	吉川山下34	652	放任園	
84	吉川山下35	484	放任園	
85	吉川山下37-8	1,159	遊休農地(畑)	
86	吉川山下37-10	1,185	遊休農地(畑)	
87	吉川山下116-21	522	遊休農地(畑)	
88	吉川山下116-27	403	遊休農地(畑)	
89	吉川山下116-28	336	遊休農地(畑)	
90	桜庭清水流74-3	173	遊休農地(田)	
91	桜庭清水流74-4	220	遊休農地(田)	
92	桜庭清水流75-1	116	遊休農地(田)	
93	桜庭清水流75-2	922	遊休農地(田)	
94	桜庭清水流76-1	609	遊休農地(田)	
95	桜庭清水流83-1	191	遊休農地(田)	
96	桜庭清水流83-2	101	遊休農地(田)	
97	桜庭清水流83-3	548	遊休農地(畑)	
98	桜庭清水流83-3	854	遊休農地(田)	
99	桜庭清水流85-1	325	遊休農地(畑)	

No.	所在	現況面積 (㎡)	現況地目	過去の集落座談会で出た意見
100	桜庭清水流86-1	216	遊休農地（畑）	
101	桜庭清水流91	2,354	遊休農地（畑）	
102	桜庭清水流108-1	1,208	遊休農地（田）	
103	桜庭清水流108-2	380	遊休農地（畑）	
104	桜庭清水流108-3	88	遊休農地（畑）	
105	桜庭清水流115-1	1,290	遊休農地（田）	
106	桜庭清水流115-2	509	遊休農地（田）	
107	桜庭清水流118-8	136	遊休農地（畑）	
108	桜庭清水流118-9	181	遊休農地（畑）	
109	桜庭清水流119-1	942	遊休農地（田）	
110	桜庭清水流119-2	1,107	遊休農地（畑）	
111	桜庭清水流119-3	489	遊休農地（畑）	
112	桜庭清水流120-6	616	遊休農地（畑）	
113	桜庭清水流1060	203	遊休農地（畑）	
114	桜庭西田164-2	120	遊休農地（畑）	
115	桜庭西田167-1	592	遊休農地（畑）	
116	桜庭西田195-1	1,253	遊休農地（田）	
117	桜庭西田218-2	117	遊休農地（畑）	
118	桜庭西田219	81	遊休農地（畑）	
119	桜庭西田226	789	遊休農地（畑）	
120	桜庭西田227	529	遊休農地（畑）	
121	桜庭西田232	629	遊休農地（畑）	
122	桜庭西田257-1	291	遊休農地（田）	
123	桜庭西田262-1	109	遊休農地（田）	
124	桜庭西田262-2	127	遊休農地（田）	

No.	所在	現況面積 (㎡)	現況地目	過去の集落座談会で出た意見
125	桜庭西田262-3	244	遊休農地(田)	
126	桜庭西田263	104	遊休農地(田)	
127	桜庭西田269	10	遊休農地(田)	
128	桜庭西田325-1	194	遊休農地(田)	
129	桜庭西田326-2	233	遊休農地(田)	
130	桜庭西田326-3	98	遊休農地(田)	
131	桜庭西田326-4	100	遊休農地(田)	
132	桜庭西田326-5	113	遊休農地(田)	
133	桜庭西田329	1,744	遊休農地(田)	
134	桜庭西田330	2,835	遊休農地(田)	
135	桜庭西田334-1	1,025	遊休農地(田)	
136	桜庭西田334-3	64	遊休農地(田)	
137	桜庭狼ノ平802	287	遊休農地(畑)	
138	桜庭狼ノ平803-1	1,214	遊休農地(畑)	
139	桜庭狼ノ平804-1	3,694	遊休農地(畑)	
140	桜庭狼ノ平805	321	遊休農地(畑)	
141	桜庭狼ノ平807	183	遊休農地(畑)	
142	桜庭狼ノ平817	932	遊休農地(畑)	
143	桜庭狼ノ平824	749	遊休農地(畑)	
144	桜庭狼ノ平838	2,077	遊休農地(畑)	
145	桜庭狼ノ平840	2,323	遊休農地(畑)	
146	桜庭狼ノ平844	713	遊休農地(畑)	
147	桜庭狼ノ平845	842	遊休農地(畑)	
148	桜庭狼ノ平1035	127	遊休農地(畑)	
149	桜庭狼ノ平1036	82	遊休農地(畑)	

No.	所在	現況面積 (㎡)	現況地目	過去の集落座談会で出た意見
150	平山平山1016	1,740	遊休農地(田)	
151	平山貝坂664-1	1,105	遊休農地(畑)	
152	平山貝坂664-2	701	遊休農地(畑)	
153	平山貝坂664-20	666	遊休農地(畑)	
154	平山貝坂664-21	705	遊休農地(畑)	
155	平山貝坂664-22	677	遊休農地(畑)	
156	平山貝坂664-59	753	遊休農地(畑)	
157	平山赤沢681-1	383	遊休農地(畑)	
158	平山赤沢684	776	遊休農地(畑)	
159	平山赤沢686-1	1,203	遊休農地(畑)	
160	平山赤沢693	1,164	遊休農地(畑)	
161	平山赤沢697-1	2,101	遊休農地(畑)	
162	平山赤沢698	789	遊休農地(畑)	
163	平山赤沢714-1	2,388	遊休農地(畑)	
164	平山赤沢720	358	遊休農地(畑)	
165	平山赤沢741-5	3,509	遊休農地(畑)	
166	平山赤沢741-9	2,779	遊休農地(畑)	
167	平山赤沢741-252	1,300	遊休農地(畑)	
168	平山赤沢741-254	1,023	遊休農地(畑)	
169	平山赤沢753	652	遊休農地(畑)	
170	平山赤沢756	213	遊休農地(畑)	
171	平山赤沢758	3,892	遊休農地(畑)	
172	平山赤沢772-1	1,932	遊休農地(畑)	
173	平山赤沢1097-1	1,121	遊休農地(畑)	
174	米ヶ袋村元24-1	1,689	遊休農地(畑)	

No.	所在	現況面積 (㎡)	現況地目	過去の集落座談会で出た意見
175	米ヶ袋村元31-1	764	遊休農地（畑）	
176	米ヶ袋村元33-1	1,113	遊休農地（畑）	
177	米ヶ袋岡部133-1	613	遊休農地（田）	
178	米ヶ袋岡部133-2	71	遊休農地（田）	
179	米ヶ袋岡部163	584	遊休農地（畑）	
180	米ヶ袋岡部164-1	76	遊休農地（畑）	
181	米ヶ袋岡部164-2	1,097	遊休農地（畑）	
182	米ヶ袋岡部164-3	320	遊休農地（畑）	
183	米ヶ袋岡部165	54	遊休農地（畑）	
184	米ヶ袋岡部204	791	遊休農地（畑）	
185	米ヶ袋岡部206-1	658	遊休農地（畑）	
186	中野中豊田31-1	1,849	遊休農地（田）	
187	中野中豊田57-1	1,059	遊休農地（田）	
188	中野上豊田6	90	遊休農地（田）	
189	中野上豊田7	143	遊休農地（田）	
190	中野上豊田8	143	遊休農地（田）	
191	中野上豊田9	134	遊休農地（田）	
192	中野上豊田10	145	遊休農地（田）	
193	中野上豊田12-3	139	遊休農地（田）	
194	中野上豊田12-4	98	遊休農地（田）	
195	中野上豊田13	33	遊休農地（田）	
196	中野上豊田20	223	遊休農地（田）	
197	中野上豊田22	69	遊休農地（田）	
198	中野上豊田23	57	遊休農地（田）	
199	中野上豊田27	38	遊休農地（田）	

No.	所在	現況面積 (㎡)	現況地目	過去の集落座談会で出た意見
200	中野上豊田28	139	遊休農地（田）	
201	中野上豊田31-1	36	遊休農地（田）	
202	中野上豊田31-2	87	遊休農地（田）	
203	中野上豊田32	105	遊休農地（畑）	
204	中野上豊田33	11	遊休農地（畑）	
205	中野上豊田34	49	遊休農地（畑）	
206	中野上豊田36	155	遊休農地（田）	
207	中野上豊田37	27	遊休農地（田）	
208	中野上豊田46-1	45	遊休農地（田）	
209	中野上豊田46-3	16	遊休農地（田）	
210	中野上豊田46-4	75	遊休農地（畑）	
211	中野上豊田61-1	1,825	遊休農地（田）	
212	中野上豊田61-2	422	遊休農地（畑）	
213	中野山下3-1	737	遊休農地（田）	
214	中野山下3-2	153	遊休農地（田）	
215	中野山下4-2	2,399	遊休農地（田）	
216	中野山下6-1	1,815	遊休農地（田）	
217	中野山下6-2	1,097	遊休農地（田）	
218	中野山下11-1	716	遊休農地（田）	
219	中野山下11-2	118	遊休農地（田）	
220	中野山下13-1	215	遊休農地（畑）	
221	中野山下14	30	遊休農地（田）	
222	中野山下19-1	966	遊休農地（畑）	
223	中野山下26	12	遊休農地（田）	
224	中野小三島25-36	954	遊休農地（畑）	

No.	所在	現況面積 (㎡)	現況地目	過去の集落座談会で出た意見
225	中野小三島25-37	1,069	遊休農地(畑)	
226	中野小三島25-38	1,136	遊休農地(畑)	
227	中野小三島25-39	752	遊休農地(畑)	
228	中野小三島25-40	671	遊休農地(畑)	
229	中野小三島25-41	1,050	遊休農地(畑)	
230	中野小三島25-55	2,062	遊休農地(畑)	
231	中野小三島25-141	968	遊休農地(畑)	
232	中畑和泉29-5	51	放任園	
233	中畑俵元60	184	遊休農地(田)	
234	中畑俵元65-1	60	遊休農地(田)	
235	中畑俵元153-4	1,414	遊休農地(畑)	
236	中畑俵元153-70	1,140	遊休農地(畑)	水はけ良い
237	中畑俵元153-78	895	遊休農地(畑)	
238	中畑俵元153-81	725	遊休農地(畑)	
239	中畑俵元153-110	22	遊休農地(畑)	
240	中畑沢田12	1,539	遊休農地(畑)	道幅狭い
241	中畑沢田28	502	遊休農地(畑)	道幅狭い
242	中畑沢田30-1	131	遊休農地(畑)	
243	中畑沢田31-2	91	遊休農地(田)	
244	中畑沢田31-3	5.13	遊休農地(畑)	
245	中畑沢田32-2	71	遊休農地(田)	
246	中畑沢田33	256	遊休農地(田)	
247	中畑日暮13-1	856	遊休農地(田)	
248	中畑日暮80-58	88	遊休農地(畑)	
249	中畑日暮81-7	161	遊休農地(畑)	道幅狭い

No.	所在	現況面積 (㎡)	現況地目	過去の集落座談会で出た意見
250	中畑山野6	686	粗放園	
251	中畑外山5-34	716	遊休農地（畑）	
252	番館山辺13	32	遊休農地（田）	
253	番館山腰6-28	1,031	遊休農地（畑）	
254	番館山腰11	1,199	放任園	
255	番館山腰45-1	1,684	遊休農地（畑）	
256	番館山腰62-3	2,448	放任園	
257	番館山腰73-1	1,804	遊休農地（畑）	
258	番館山腰73-2	261	遊休農地（畑）	
259	番館山腰78-1	2,614	遊休農地（畑）	
260	番館山腰78-2	2,186	遊休農地（畑）	
261	番館山腰127	198	遊休農地（畑）	
262	番館山腰139	975	遊休農地（畑）	
263	番館山腰151	2,254	遊休農地（畑）	
264	番館山腰152	534	遊休農地（畑）	